HYDROMELIORÁCIE, štátny podnik
Vrakunská č. 29, Bratislava





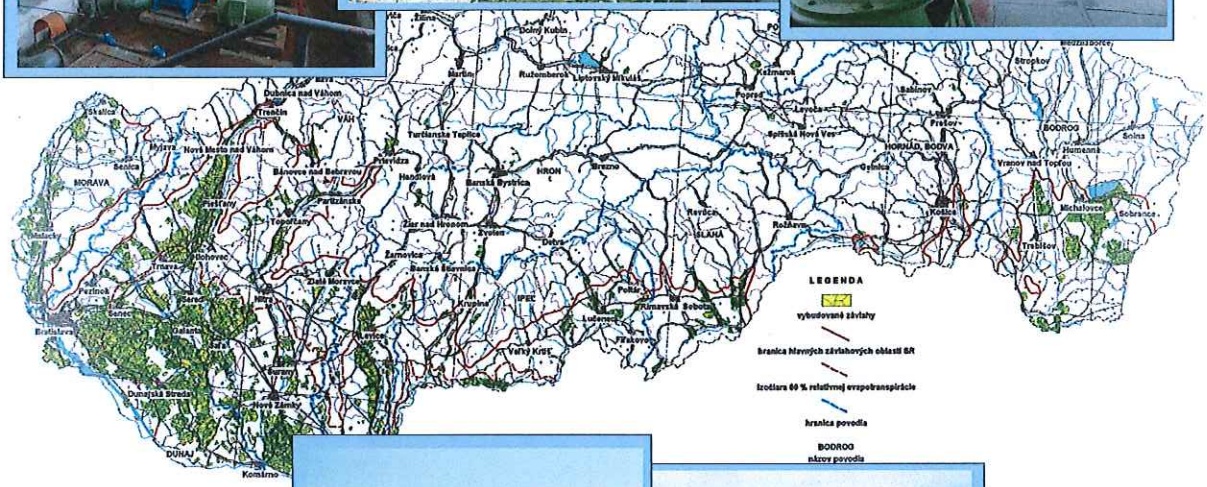



VÝROČNÁ SPRÁVA
2020



OBSAH

	OBSAH	**1**
I.	**ZÁKLADNÁ CHARAKTERISTIKA ŠTÁTNEHO PODNIKU**	2
1.	**IDENTIFIKAČNÉ ÚDAJE**	2
2.	**VZNIK A POSTAVENIE ŠTÁTNEHO PODNIKU**	3
3.	**PREDMET ČINNOSTI**	3
4.	**ORGÁNY ŠTÁTNEHO PODNIKU**	4
5.	**MATERIÁLNO – TECHNICKÁ ZÁKLADŇA ŠTÁTNEHO PODNIKU**	5
6.	**VYBRANÉ EKONOMICKÉ UKAZOVATELE ROK 2020**	5
II.	**ČINNOSŤ ŠTÁTNEHO PODNIKU V ROKU 2020**	**6**
1.	**SPRÁVA A PREVÁDZKA HYDROMELIORAČNÝCH ZARIADENÍ (HMZ)**	**6-11**
2.	**INVESTIČNÁ VÝSTAVBA**	**11-12**
3.	**USPORIADANIE MAJETKU ŠTÁTU**	**12-15**
4.	**PROJEKTOVÁ ČINNOSŤ**	**15-19**
	4.1 PROJEKT „REKONŠTRUKCIE ODVODŇOVACÍCH KANÁLOV" FINANCOVANÝ Z PROGRAMU ROZVOJA VIDIEKA; SR PRE ROKY 2014 – 2020"	15-17
	4.2 Medzinárodný projekt BIOEASTsUP	17-18
	4.3 Projekt Manažment údajov v oblasti hydromeliorácií	18
	4.4 Projekt DEEPWATER-CE	18-19
5.	**FINANCOVANIE A EKONOMIKA**	**19-28**
	5.1 Financovanie	19-21
	5.2 Ekonomika	21
	5.2.1 VÝNOSY	21-24
	5.2.2 NÁKLADY	24-28
6.	**ZÁVER**	**28-29**
7.	**ZOZNAM PRÍLOH** (prílohy č. 1 – 7)	**30-70**
8.	**OSTATNÉ DOKUMENTY**	**od 71**

I. ZÁKLADNÁ CHARAKTERISTIKA ŠTÁTNEHO PODNIKU

1. IDENTIFIKAČNÉ ÚDAJE

Názov štátneho podniku:	**Hydromeliorácie, š.p.**
Skratka štátneho podniku:	**HM, š.p.**
Právna forma:	**štátny podnik**
Sídlo štátneho podniku:	**Vrakunská 29, Bratislava 211**
PSČ:	**825 63**
Číselná kodifikácia:	
▪ *IČO (identifikačné číslo organizácie)*	**35 860 839**
▪ *DIČ (daňové identifikačné číslo)*	**2021730073**
▪ *IČ DPH (identifikačné číslo organizácie pre DPH)*	**SK 2021730073**
▪ *SK NACE*	**71121**
▪ *Pôsobnosť*	**Slovenská republika**
Bankové spojenie:	**Slovenská sporiteľňa, a.s.**
Číslo účtu:	**05124303698/0900**
IBAN:	**SK10 0900 0000 0051 2430 3698**
SWIFT:	**GIBASKBX**
Zakladateľ:	**Ministerstvo pôdohospodárstva a rozvoja vidieka Slovenskej republiky** (ďalej len „MPRV SR“)
Zapísaný:	**Obchodný register Okresného súdu Bratislava I. oddiel: Pš, vložka číslo 425/B**

2. VZNIK A POSTAVENIE ŠTÁTNEHO PODNIKU

Hydromeliorácie, štátny podnik, bol založený zakladacou listinou Ministerstva pôdohospodárstva a rozvoja vidieka Slovenskej republiky číslo 2019/03-420/117 zo dňa 11. marca 2003, podľa zák. č. 111/1990 Zb. o štátnom podniku, za účelom zabezpečovania verejnoprospešných záujmov a činností v oblasti správy a prevádzky hydromelioračných zariadení, t. j. závlahových systémov a odvodňovacích systémov.

Hydromeliorácie, š.p. vznikol 1. júla 2003 z majetkovej podstaty odštepného závodu Hydromeliorácie vyčlenením zo Slovenského vodohospodárskeho podniku š.p., Banská Štiavnica, ktorý prešiel do zakladateľskej pôsobnosti Ministerstva životného prostredia SR.

Hydromeliorácie, š.p. spravuje štátny majetok zložený z hlavných závlahových zariadení (HZZ) a hlavných odvodňovacích zariadení (HOZ) na celom území Slovenskej republiky.

3. PREDMET ČINNOSTI

Základným predmetom činnosti štátneho podniku v zmysle Úplného znenia zakladacej listiny č. 8938/202 – 250 zo dňa 15.07.2020 (príloha „Ostatné dokumenty") je správa majetku Slovenskej republiky, ktorým sú hydromelioračné zariadenia, t. j. výkon správy a prevádzky hydromelioračných zariadení v oblasti závlahových a odvodňovacích systémov, čo predstavuje predovšetkým:

a) výkon správy hydromelioračných zariadení;
b) prevádzkovanie, opravy, údržba, rekonštrukcie a modernizácie, prenájom a likvidácia hydromelioračného majetku (t.j. závlahových a odvodňovacích systémov a iného hnuteľného a nehnuteľného majetku v správe štátneho podniku);
c) prevádzkovanie informačných systémov a automatizované spracovanie údajov týkajúcich sa hlavného predmetu činnosti štátneho podniku;
d) plnenie ďalších úloh a činností vyplývajúcich pre štátny podnik zo zákona č. 364/2004 o vodách a o zmene zákona č. 372/1990 Zb. o priestupkoch v znení neskorších predpisov (vodný zákon), a súvisiacich predpisov ako aj inej platnej legislatívy vzťahujúcej sa na predmet činnosti štátneho podniku;
e) informačná a vyjadrovacia činnosť v územných, stavebných a iných konaniach týkajúcich sa štátnym podnikom spravovaného majetku;
f) zabezpečovanie verejnoprospešných činností v rámci správy, prevádzky, opravy a údržby odvodňovacích systémov;
g) zabezpečovanie verejnoprospešných činností v rámci preventívnych opatrení na ochranu pred povodňami a odstraňovanie následkov povodní;
h) poradenská činnosť a služby v oblasti poľnohospodárstva.

4. ORGÁNY ŠTÁTNEHO PODNIKU

Orgánmi štátneho podniku Hydromeliorácie, š.p. sú riaditeľ a dozorná rada.

a.) Riaditeľ štátneho podniku v období:

Ing. Igor Kálna	**od 17.12.2016 do 31.07.2020**
Ing. Petra Mindová, poverená výkonom funkcie riaditeľa	**od 01.08.2020 do 31.10.2020**
Ing. Lukáš Benkovič poverený výkonom funkcie riaditeľa	**od 01.11.2020**

b.) Dozorná rada :

Podľa § 22 ods. 2 zákona č. 111/1990 Zb. o štátnom podniku v znení neskorších predpisov Ministerstvo pôdohospodárstva a rozvoja vidieka Slovenskej republiky, ako zakladateľ štátneho podniku, rozhodlo o schválení štatútu Dozornej rady a rokovacieho poriadku z 25. júla 2016, účinného 15. augusta 2016. Dozorná rada v roku 2020 pracovala v nasledovnom zložení:

Doc. RNDr. Štefan Rehák, PhD.	predseda	od 15.12.2016 do15.05.2020
Ing. Pavol Mihálek	člen	od 21.10.2015
(opätovne zvolený od 20.10.2020)		
Ing. Stanislav Bartoš	člen	od 15.12.2016 do 15.05.2020
Ing. Milan Godočík	člen	od 23.11.2016
Ing. Štefan Ryba, PhD.	člen	od 01.04.2018 do 15.05.2020
Ing. Martin Nevolný	predseda	od 15.12.2020

c.) Informácia o výške ročnej odmeny:

- riaditeľov štátneho podniku:

Ing. Igor Kálna, riaditeľ	31.190,00 €
Ing. Petra Mindová, poverená výkonom funkcie riaditeľa	9.000,00 €
Ing. Lukáš Benkovič, poverený výkonom funkcie riaditeľa	6.000,00 €

- a členov dozornej rady:

Doc. RNDr. Štefan Rehák, PhD., predseda	1.121,00 €
Ing. Martin Nevolný, predseda	0,00 €
Ing. Štefan Ryba, PhD., člen	0,00 €
Ing. Pavol Mihálek, člen	1.800,00 €

Ing. Stanislav Bartoš, člen	673,00 €
Ing. Milan Godočík, člen	1.800,00 €

Štátny podnik dosahuje od svojho vzniku v roku 2003 záporný hospodársky výsledok, z tohto dôvodu sa riaditeľ štátneho podniku a ani členovia Dozornej rady nepodieľajú na zisku. Dozorná rada v roku 2020 neschvaľovala žiadnu zmluvu v zmysle § 21 ods. 1 písm. j/, zákona č. 111/1990 Zb. o štátnom podniku.

5. MATERIÁLNO - TECHNICKÁ ZÁKLADŇA ŠTÁTNEHO PODNIKU

V roku 2020 štátny podnik Hydromeliorácie, š.p. Bratislava zabezpečoval správu a prevádzku hydromelioračného majetku štátu v nasledovnej štruktúre:

Ukazovateľ	Merná jednotka	Rozsah k 31.12.2020
Výmera závlah	ha	318 421
Čerpacie stanice závlahové	počet	465
Čerpacie stanice odvodňovacie	počet	24
Dĺžka odvodňovacích kanálov	km	5 849
Dĺžka závlahových kanálov	km	254
Dĺžka závlahovej rúrovej siete	km	9 425

6. VYBRANÉ EKONOMICKÉ UKAZOVATELE ZA ROK 2020

Majetok štátu v správe štátneho podniku Hydromeliorácie, š.p.

Ukazovateľ	Merná jednotka	Hodnota v roku 2019	Hodnota v roku 2020
Spolu majetok	€	32 367 318	27 053 392
Dlhodobý hmotný majetok	€	30 793 217	25 569 583
Dlhodobý nehmotný majetok	€	0	0
Obežný majetok	€	884 838	807 934
- v tom:			
krátkodobé pohľadávky	€	201 221	75 273
Vlastné imanie a záväzky	€	32 367 318	27 053 392
Vlastné imanie	€	27 075 508	22 016 352
Základné imanie	€	32 270 079	27 075 509
Záväzky	€	2 072 219	2 081 812
Ostatné pasíva	€	3 219 591	2 955 228

II. ČINNOSŤ ŠTÁTNEHO PODNIKU V ROKU 2020

1. SPRÁVA A PREVÁDZKA HYDROMELIORAČNÝCH ZARIADENÍ (HMZ)

Podmienky využívania a prevádzkovania technicko-prevádzkových celkov hlavných závlahových zariadení (TPC HZZ) rámcovo stanovené od začiatku roka 2015, kedy sa pristúpilo k uplatňovaniu záverov **„Koncepcie revitalizácie hydromelioračných sústav na Slovensku"** (ďalej len „Koncepcia") v nájomných zmluvách formou Dodatkov sú nasledovné:

- Využívanie – prevádzkovanie závlah formou prenájmu za podmienok určených v roku 2015;
- Nájomné = 0,0332 € za 1 ha vybudovanej výmery závlah za rok 2020 zostalo u 1 zmluvy;
- Nájomné = 0,0332 € za 1 ha vybudovanej výmery závlah + pohyblivá čiastka nájomného, ktorá sa odvodzuje od úrovne využívania TPC HZZ v závislosti od množstva odobranej vody, (vo výške 0,05 €/m^3); zostalo u 1 zmluvy;
- Nájomné 6,00 € za 1 ha pri uplatnení princípu koncepcie o rozdielnosti nájomného na podporované plodiny zostalo u 1 zmluvy;
- Nájomné 3 € za 1 ha zavlažiteľnej výmery bolo u 127 zmlúv z toho bolo 6 nových zmlúv;
- Prevádzka spoločných a špeciálnych objektov nebola hradená z dotačných prostriedkov - podpora spoločných a špeciálnych objektov HZZ je od roku 2011 problematická vzhľadom na výšku dotácie poskytovanej zakladateľom - tieto náklady boli prenesené na užívateľov závlah. Zostala iba prevádzka skladu v Tomášovciach a udržiavacie práce na PZČS Drahňov.

Dotačné prostriedky na zabezpečenie funkčnosti a prevádzkyschopnosti HMZ v zmysle Výnosu MPRV SR č. 536/2011-100 boli použité vo výške 133.578,90 € z celkovo poskytnutých 1.770.260,00 € (zvyšok bol použitý na zabezpečenie správy hydromelioračného majetku).

Rozsah prenajatých závlah sa v priebehu roka priebežne vyvíjal

a k 31.12.2020 bol nasledovný

Rajón	Výmera v ha	Počet ČS	Počet zmlúv
Bodrog Hornád	165,02	2	3
Dolné Považie	16 352,76	37	29
Horné Považie	8 609,15	33	22
Podunajsko	17 457,97	49	45
Pohronie a Poiplie	2 753,02	11	11
Ponitrie	2 398,70	23	15
Záhorie	7 313,19	7	5
CELKOM:	**55 049,81**	**162**	**130**

Podrobná informácia: „Zoznam nájomcov podľa plôch zabudovanej a prenajatej výmery k 31.12.2020" je uvedený v prílohe č. 4.

V priebehu roka 2020 sa rozsah prenajatých závlah menil z pôvodných 54 951,74 ha na 55 049,81 ha z rôznych dôvodov, a to:

- zánik podnikateľského subjektu, ktorý mal uzatvorenú nájomnú zmluvu;
- výpoveď nájomnej zmluvy zo strany nájomcu;
- alebo zmena zavlažiteľnej výmery v rámci platnej zmluvy.

Poskytnutá a použitá bola dotácia vo výške **133.578,90 €** na závlahové a odvodňovacie zariadenia vo vlastníctve štátu v sezóne 2020, z toho **64.461,40 € na závlahy** a **69.117,50 € na odvodnenie.**

<u>Účely, na ktoré bola dotácia použitá možno rozdeliť do dvoch skupín:</u>

a) Dotácia v čiastke **73.565,77 €**

bola použitá na zabezpečenie funkčnosti a prevádzkyschopnosti závlahových zariadení podmieňujúcich využívanie prenajatých závlah a na zabezpečenie funkčnosti a prevádzkovej pohotovosti odvodňovacích čerpacích staníc (c.);

b) Dotácia v čiastke **60.013,13 €**

bola použitá na nutnú starostlivosť o nevyužívaný a nefunkčný hydromelioračný majetok, najmä na odstraňovanie stavov ohrozujúcich životné prostredie, zdravie občanov alebo majetok štátu (d.).

Podrobné informácie o použití dotačných prostriedkov sú uvedené v prílohe č. 5

Odbery závlahovej vody podľa rajónov

Rajón	Výmera vybudovaných závlah v ha	Počet ČS	Výmera prenajatých závlah v ha	Prenajaté ČS	Počet nájom. zmlúv	Odber vody v m^3	Odber vody v m^3/ha
Záhorie	20 500,10	34	7 313,19	7	5	546 682	74,75
Podunajsko	87 636,79	117	17 457,97	49	45	4 455 596	255,22
Dolné Považie	73 903,52	67	16 352,76	37	29	9 224 494	564,09
Horné Považie	41 709,70	58	8 609,15	33	22	1 709 339	198,55
Ponitrie	16 928,46	59	2 398,70	23	15	285 297	118,94
Pohronie a Poiplie	46 117,70	83	2 753,02	11	11	1 702 505	618,41
Bodrog Hornád	31 625,00	47	165,02	2	3	10 865	65,84
CELKOM:	**318 421,27**	**465**	**55 049,81**	**162**	**130**	**17 934 778**	**325,79**

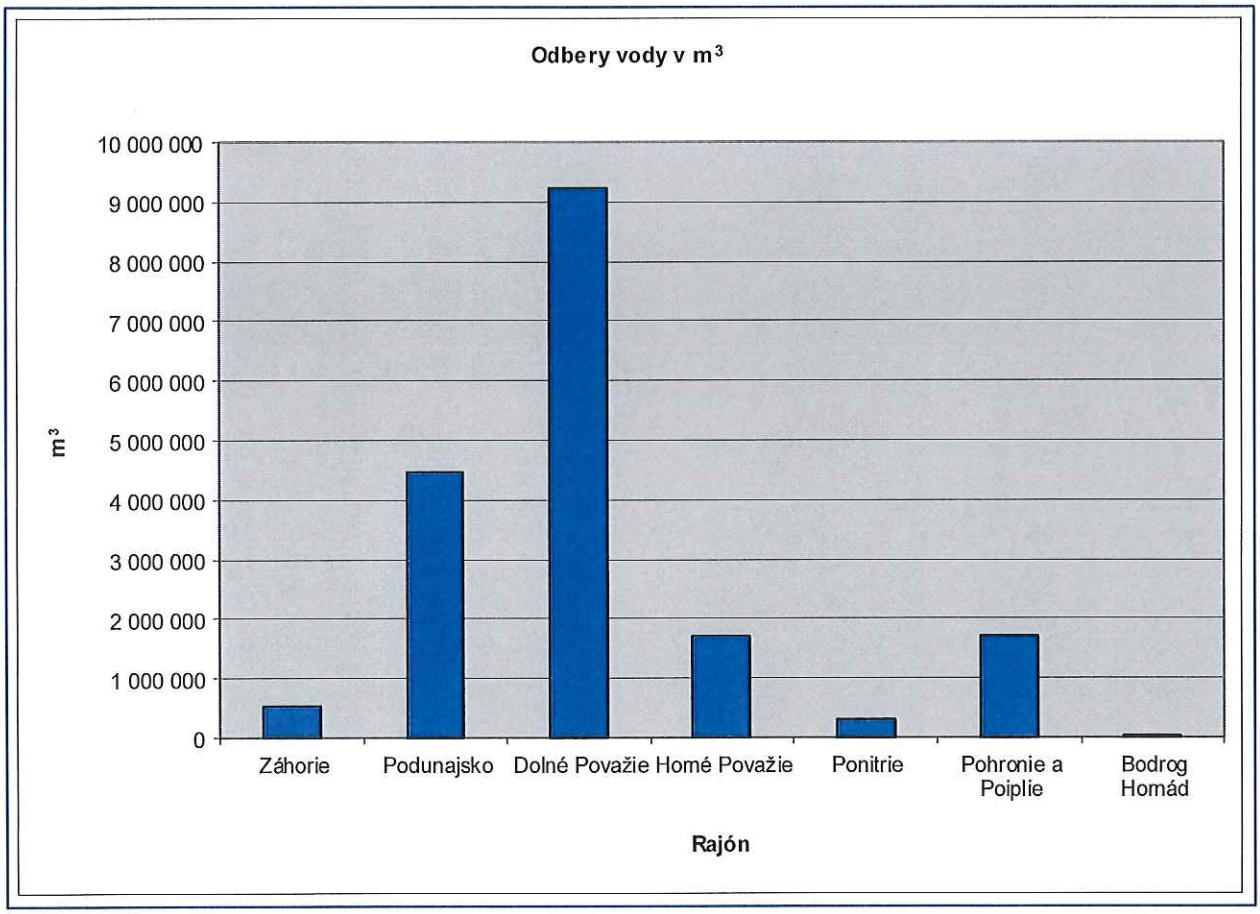

V roku 2020 bol zaznamenaný štvrtý najvyšší odber závlahovej vody od roku 2007

Údaje v mil. m^3

Rok	Odber závlahovej vody v mil. m^3
2007	24,352
2008	9,882
2009	14,007
2010	6,036
2011	8,67
2012	21,394
2013	16,207
2014	14,366
2015	14,041
2016	10,637
2017	22,125
2018	15,071
2019	17,762
2020	**17,935**

Najviac zavlažovanými plodinami v roku 2020 boli osivová kukurica, zemiaky, cibuľa, pšenica, cukrová repa, a trávové koberce.

Medzi najväčších odberateľov v absolútnom množstve odobratej vody v závlahovej sezóne patria pestovatelia zemiakov a zeleniny – spoločnosti Agromačaj a.s., Závlahy Abrahám, p. Černay a Gamota výrobné družstvo, ktorí v závlahovej sezóne 2020 prekročili 860 tis. m^3. Zoznam nájomcov s dodávkou závlahovej vody v roku 2020 je uvedený v prílohe č. 5.

Pri hodnotení závlahovej sezóny 2020 z hľadiska odberov možno konštatovať skutočnosti, ktoré ju charakterizovali a sú typické pre obdobie predchádzajúcich rokov:

- závlahy využívajú prevažne pestovatelia zeleniny, zemiakov, osív – najmä kukurice a osobitne trávnikov;
- zavlažované výmery sú relatívne malé preto nemožno očakávať veľké objemy odobratej závlahovej vody;
- nájomcovia, ktorí prevádzkovali závlahy výhradne ako službu pre iných odberateľov a boli ekonomicky závislí na tržbách za dodanú závlahovú vodu boli v minulosti významnou skupinou v prevádzke závlah, pričom v súčasnosti sa až na jednu výnimku vzdali podnikania v tejto oblasti;

- reálne náklady na služby a energiu spojenú s dodávkou závlahovej vody zvyšujú jej cenu na úroveň, ktorá je pre niektorých odberateľov – farmárov nezaujímavá, resp. neprijateľná.

Pretrvávajúcim problémom je ochrana majetku a starostlivosť o hydromelioračný majetok, ktorý je predmetom nájomných zmlúv. Predovšetkým najviac ohrozené sú neprenajaté závlahové čerpacie stanice a nadzemné časti rúrových sietí, ktoré sú neustále poškodzované krádežami a vandalizmom.

V roku 2020 evidujeme 16 prípadov škodových udalostí – predovšetkým v dôsledku krádeží a vandalizmu s vyčíslenou škodou takmer 70.297 €. V porovnaní s minulým rokom je to o 3 prípady viac a o 94,27 % viac v celkovej vyčíslenej škode (podrobnejší prehľad škodových udalostí je uvedený v prílohe č. 7). V roku 2020 neevidujeme poškodenia živelnými udalosťami.

V roku 2020 neboli uzatvorené žiadne zmluvy ohľadom Dohody o náhrade škody.

V záujme prevencie škôd na hydromelioračnom majetku štátu sme v priebehu rokov **2013** a **2019** pristúpili k likvidácii technologických zariadení závlahových čerpacích staníc, ktoré boli dlhodobo nevyužívané, neprenajaté a závažným spôsobom poškodené krádežami a vandalizmom. Každej likvidácii predchádzalo nestranné odborné posúdenie technického stavu technologických zariadení čerpacej stanice a efektivity ich opráv. Zariadenia, ktoré boli v posudku hodnotené ako funkčné, prípadne s malými nákladmi opraviteľné, boli ponúknuté nájomcom závlahových systémov a v prípade záujmu inštalované na využívaných čerpacích staniciach ako náhradné diely. Zariadenia, ktoré boli označené nezávislým znalcom ako neopraviteľné, technicky a morálne zastarané, boli odborným spôsobom demontované a následne zošrotované v zberniach kovov. V rámci demontáží technologických zariadení boli zároveň vykonávané opatrenia na zabránenie vstupu nepovolaných osôb a tiež na zabezpečenie ochrany zdravia zakrytím otvorov a jám. V roku 2020 neboli takéto opatrenia realizované.

V oblasti odvodňovacích zariadení – odvodňovacích čerpacích staníc boli vykonávané nutné opatrenia na zabezpečenie ich funkčnosti a prevádzkovej pohotovosti v prípade povodňových stavov. Vzhľadom na priaznivý stav hladín v sledovaných oblastiach v priebehu roka 2020 boli čerpacie stanice nútené reagovať prečerpávaním vnútorných vôd len ojedinele a krátkodobo.

V roku 2020 štátny podnik reagoval na nežiadúci, havarijný stav niektorých odvodňovacích kanálov. Finančná čiastka presahujúca 22,5 tis. € bez DPH bola použitá na:

- odstránenie havarijných stavov a údržby na 4 kanáloch (vo výške 11.762,30 €);
- a zabezpečenie poklopov na šachty 11 krytých kanálov (vo výške 10.755,00€)

Očakávané benefity Koncepcie 2014 neboli naplnené. Koncepciou iniciované podporné opatrenia 4.1 a 5.1 PRV SR na obnovu a rozvoj hydromelioračných zariadení na Slovensku ani po 5-tich rokoch príprav nedospeli do fáze realizácie. Investície do závlahových zariadení cez projekty nájomcov na rekonštrukcie a modernizácie prenajatých závlah sa podpory z európskych fondov nedočkali. Rovnako projekt štátneho podniku na rekonštrukcie odvodňovacích kanálov zameraný na zvýšenie protipovodňovej ochrany a zároveň na zadržiavanie vody v krajine reguláciou odtoku podporu nezískal.

Čerpacia stanica Čakany

2. INVESTIČNÁ VÝSTAVBA

Investičná výstavba na hlavných melioračných zariadeniach v roku 2020 nebola plánovaná ani realizovaná, a to z dôvodu nepridelovania finančných prostriedkov zakladateľom, a to už od roku 2005. Štátny podnik usiloval o zmenu tohto stavu prípravou novej koncepcie, ktorá by doplnila kompetencie štátneho podniku o nové aktivity, ktoré v rámci starej koncepcie nefungujú. Investície do hydromelioračného majetku štátu v réžii štátneho podniku by boli

predovšetkým v oblastiach, kde rozsah potrebných opatrení na obnovu alebo rozvoj závlah prevyšuje možnosti resp. schopnosti nájomcov.

3. USPORIADANIE MAJETKU ŠTÁTU

1. Činnosť odboru usporiadania majetku na úseku zabezpečovania zápisov nehnuteľností do listov vlastníctva príslušných okresných úradov katastrálnych odborov bola v uplynulom roku vykonávaná opätovne priebežne, podľa jednotlivých katastrálnych území a okresov. Realizovanie zápisov vodných stavieb do katastra nehnuteľností sa uskutočňuje predovšetkým pri funkčných budovách čerpacích staníc, ojedinele pri nefunkčných čerpacích staniciach na základe požiadavky príslušného katastrálneho odboru, obce, prípadne záujemcu o kúpu predmetnej nehnuteľnosti. Tak, ako po minulé roky brzdilo túto činnosť viacero faktorov, predovšetkým udelenie súhlasov vlastníkov pozemkov so zápisom geometrických plánov skutkového zamerania nehnuteľností, ďalej zdĺhavé správne konania na okresných úradoch pozemkových a lesných odboroch, ktoré vydávali rozhodnutia o vyňatí pozemkov z poľnohospodárskeho pôdneho fondu (ďalej len PPF) a čakacie lehoty na obecných a mestských úradoch na vydanie rozhodnutia o pridelení súpisných čísiel na budovy čerpacích staníc. Pri zápise pozemkov, na ktorých sa nachádzajú vodné stavby (budovy čerpacích staníc, otvorené závlahové a odvodňovacie kanále), brzdila ich zapisovanie i topornejšia komunikácia so Slovenským pozemkovým fondom pri úkonoch spojených s uzatváraním delimitačných protokolov. Ku všetkým limitujúcim faktorom z predošlých období sa však v roku 2020 pridružil jeden výrazný faktor a tým bola pandémia COVID-19, ktorá výrazne ovplyvnila spôsob práce mnohých pracovísk, úradov štátnej a verejnej správy čo malo vplyv na lehoty a termíny vybavovanej agendy. Taktiež treba zmieniť, že ukončenie pracovného pomeru dlhoročnej vedúcej odboru usporiadania majetku malo za následok zníženie počtu pracovníkov s agendou zápisov a vysporiadania majetku na polovicu. Zostávajúci pracovník prebral z pozície nastupujúceho vedúceho odboru okrem tejto agendy všetku príslušnú agendu súvisiacu s vedením odboru, čo malo taktiež vplyv na zápis majetku do katastra nehnuteľností. Napriek všetkým nepriaznivým okolnostiam a dlhým čakacím lehotám sa v uplynulom roku podarilo zapísať na listy vlastníctva 1 budovu čerpacej stanice (k.ú.: Chocholná-Velčice). Uskutočnil sa zápis delimitovaných pozemkov v počte 11 parciel v k.ú. Chorvátsky Grob, Kapušany, Lemešany, Nové Zámky, Piešťany a v k.ú. Turčianske Teplice. Pozemky vo vlastníctve fyzických a právnických osôb, ktoré sú situované pod vodnými stavbami štátny podnik pre nevyčlenené

finančné prostriedky na túto činnosť a predpokladaný veľký finančný objem majetkovo právne výkupom nerieši.

2. **Okrem priamych zápisov budov čerpacích staníc a otvorených kanálov do katastra** nehnuteľností sa majetkovo právne vysporiadanie k pozemkom pod vodnými stavbami uskutočňuje i prostredníctvom konania o pozemkových úpravách. Tieto konania podliehajú režimu zákona o pozemkových úpravách a zákona o správnom konaní. V rámci týchto konaní štátny podnik, ako správca majetku vo vlastníctve štátu, žiada správny orgán o pridelenie pozemkov pod týmito vodnými stavbami, čím sa zjednocuje vlastníctvo stavby a pozemku pod vodnými stavbami. V týchto správnych konaniach podliehajúcich režimu zákona o pozemkových úpravách sme až na malé výnimky, kde je nedostatok štátnej pôdy úspešní. V uplynulom roku podnik obdržal celkom 3 rozhodnutia o povolení Jednoduchých pozemkových úprav, 1 rozhodnutie o nariadení konania o začatí projektu pozemkových úprav, 1 doručenie z výpisu z registra nového stavu, 3 oznámenia o prerokovaní nového stavu pozemkov a pod. Odbor prijal k riešeniu celkom 43 podaní a vydal celkom 16 stanovísk k projektom pozemkových úprav.

3. **Činnosť odboru na úseku predaja prebytočného a neupotrebiteľného majetku v roku** 2020 bola realizovaná na základe odsúhlaseného zoznamu nehnuteľností, ktoré schválilo vedenie podniku a dozorná rada. Štátny podnik pri predaji prebytočného majetku vo vlastníctve Slovenskej republiky postupuje v súlade s § 45 a) zákona č. 92/1991 Zb. o podmienkach prevodu majetku štátu na iné osoby v znení neskorších predpisov, pričom sa riadi metodickým usmernením zakladateľa - smernicou Ministerstva pôdohospodárstva a rozvoja vidieka Slovenskej republiky č. 10213/2019-250 k činnosti rezortnej majetkovej komisie a jej postupe pri nakladaní s majetkom štátu. V uplynulom roku pokračoval podnik s odpredajom zdevastovaných - nefunkčných závlahových čerpacích staníc, ktorých rekonštrukcia by bola pre podnik neekonomická. Predaj takéhoto majetku je v súlade so schválenou koncepciou podniku. Jedná sa iba o tie čerpacie stanice, kde nebol zo strany agropodnikateľov dlhodobo prejavený záujem o ich využívanie. Základným predpokladom odpredaja je však zrušenie vodoprávneho povolenia týchto vodných stavieb zo strany špecializovanej štátnej správy. Takýmto spôsobom štátny podnik ušetrí prostriedky na ich nariadenú likvidáciu, ktorú by vydali správne orgány z titulu ohrozenia životného prostredia, prípadne osôb pohybujúcich sa v ich blízkosti. Predajom týchto stavieb podnik získava finančné prostriedky, ktoré sa využívajú zväčša na rekonštrukciu a opravu iných vodných stavieb, ktoré stále slúžia svojmu pôvodnému účelu. Naďalej sa uskutočňoval predaj koncových častí

podzemnej závlahovej rúrovej siete vlastníkom pozemkov, ktorým bolo vydané stavebné povolenie na stavbu v súlade s územným plánom obcí a miest.

Treba poznamenať, že činnosť odboru na úseku predaja prebytočného a neupotrebiteľného majetku je priamo závislá od činnosti rezortnej majetkovej komisie, ktorej zasadnutia v roku 2020 boli taktiež poznamenané už spomínanou pandémiou COVID-19. Napriek tejto skutočnosti v uplynulom roku bolo podaných zo strany štátneho podniku na prerokovanie do rezortnej majetkovej komisie celkovo 16 žiadostí v súlade s § 45 a) zákona č. 92/1991 Zb. o podmienkach prevodu majetku štátu na iné osoby v znení neskorších predpisov celkovej hodnote 196.436,00 € (viď príloha č. 3 „Zoznam predaného prebytočného majetku za rok 2020").

4. **V uplynulom roku odbor usporiadania majetku za štátny podnik poskytoval odborné** vyjadrenia k existencii hydromelioračného majetku k žiadostiam právnických, ako aj fyzických osôb, ako podklad k správnemu konaniu v zmysle zákona č.50/1976 Zb.z. o územnom plánovaní a stavebnom poriadku v znení neskorších predpisov (stavebný zákon) a zákona č.220/2004 Z.z. o ochrane a využívaní poľnohospodárskej pôdy a integrovanej prevencii a kontrole znečisťovania životného prostredia v znení neskorších predpisov. Podnik obdržal celkom 2452 predmetných žiadostí, z ktorých bolo vybavených celkom 2398 žiadostí fyzických, ako aj právnických osôb s grafickými výstupmi, čo predstavuje finančný príjem pre štátny podnik vo výške **94 537,63 €** bez DPH. Obdržaných rozhodnutí, kde štátny podnik bol účastníkom správnych konaní bolo celkovo 3248. Štátny podnik požiadal o pozastavenie vydania územného, stavebného, alebo kolaudačného konania ako účastník správneho konania celkom v počte 61 správnych konaní. Ďalej vydal 3 stanoviská k správnym konaniam, v 7 prípadoch podal odvolanie voči obdržanému rozhodnutiu a vzdal sa odvolania na základe požiadavky žiadateľa v 14 správnych konaniach.

5. **Odbor sa za štátny podnik vyjadruje ako povinná osoba v rámci reštitučného konania** v zmysle zákona č.229/1991 Z.z. a zákona č.503/2003 Z.z.. V uplynulom roku podnik obdržal 1 výzvu v predmetnej veci.

6. **V uplynulom roku opätovne zastupoval štát v konaní v zmysle zákona č.330/1991 Zb.** o pozemkových úpravách, usporiadaní pozemkového vlastníctva, pozemkových úradoch, pozemkovom fonde a o pozemkových spoločenstvách v znení neskorších predpisov. Vykonával funkciu gestora činností súvisiacich s konaniami projektov pozemkových úprav (ďalej len PPÚ), spolupracoval s orgánmi štátnej a verejnej správy, zhotoviteľmi PPÚ, spracovateľmi registrov obnovenej evidencie pozemkov (ďalej len ROEP), vyjadroval sa k všeobecným zásadám funkčného usporiadania územia a usmerňoval a koordinoval ostatných zamestnancov štátneho

podniku v súvislosti s touto činnosťou. V rámci týchto konaní zabezpečoval majetkovoprávne vysporiadanie pozemkov pod vodnými stavbami vo vlastníctve štátu, tak aby boli pozemky pod existujúcimi vodnými stavbami zapísané na Slovenskú republiku - správu štátneho podniku, čím sa preukázateľne šetria verejné financie, ktoré by inak museli byť vynaložené na výkup pozemkov pod vodnými stavbami od fyzických, alebo právnických osôb. V uplynulom roku podnik neobdržal žiadne podanie správneho orgánu o schválení vykonania jednoduchého projektu pozemkových úprav (JPÚ). Podnik obdržal celkom 14 oznámení o prerokovaní všeobecných zásad funkčného usporiadania územia, 0 doručení výpisu z registra pôvodného stavu pozemkov, 1 doručenie výpisu registra nového stavu, 1 výpis z rozdeľovacieho plánu a pod., ku ktorým sa odbor vyjadril ako účastník správneho konania a poskytol podklady o existencii majetku HMZ. Odbor vypracoval celkom 162 podkladov k projektom pozemkových úprav s grafikou, vypracoval 15 stanovísk k Všeobecným zásadám funkčného usporiadania územia a v 1 prípade poskytol stanovisko k prevzatiu správy pozemkov v rámci projektu JPÚ.

7. **V uplynulom roku odbor naďalej aktualizoval a dopĺňal v spolupráci s inými odbormi** podniku údaje o vybudovaných hydromelioračných zariadeniach do **geograficko-informačného systému** (GIS) štátneho podniku. Zabezpečoval aktualizáciu údajov z informačného systému katastra nehnuteľností (ISKN), aktívne spolupracoval s Odborom informatiky ministerstva o realizácii Národnej infraštruktúry pre priestorové informácie (NIPI) ako uceleného informačného systému rezortu a aktívne sa podieľal na príprave a realizácii projektu „Manažment údajov v oblasti hydromeliorácií".

8. **Odbor participoval, alebo priamo vypracoval smernice, koncepcie a iné odborné** usmernenia týkajúce sa činnosti štátneho podniku. Zároveň vypracovával odborné stanoviská a iné materiály týkajúce sa činnosti odboru usporiadania majetku a štátneho podniku pre zakladateľa.

4. PROJEKTOVÁ ČINNOSŤ

4.1 Projekt „REKONŠTRUKCIE ODVODŇOVACÍCH KANÁLOV" financovaný z Programu rozvoja vidieka SR 2014 – 2020

Hydromeliorácie, š.p. v roku 2020 pokračoval pri vykonávaní prípravnej fázy pre zabezpečenie realizácie projektu **„Rekonštrukcie odvodňovacích kanálov"** financovaný z **Programu rozvoja vidieka SR 2014 – 2020**. Cieľom projektu sú realizácie rekonštrukcií vybraných odvodňovacích kanálov v správe štátneho podniku, ktoré budú slúžiť ako preventívne opatrenia zamerané na

zníženie následkov pravdepodobných prírodných katastrof, nepriaznivých poveternostných udalostí a katastrofických udalostí.

Územie Slovenska bolo rozdelené do 4 samostatných projektových celkov, ktorých teritória sú totožné s územiami v správe odštepných závodov správcu povodí, SVP, š.p.. Pôvodný celkový investičný náklad na celý projekt bol upravený na cca 35 mil. €, ktorý bude hradený zo 100 % grantu z fondov EÚ.

V roku 2020 boli vykonané nasledovné činnosti, ktoré boli zamerané na zabezpečovanie podmienok oprávnenosti pre podané **„Žiadosti o nenávratné finančné prostriedky"** (ďalej len „ŽoNFP") v roku 2019 a na prípadné kontrahovanie zmlúv o **„Nenávratný finančný príspevok"** (ďalej len „NFP") čo bolo popri vykonávaní špeciálnych vodohospodárskych činností (zabezpečovanie obnovy vodoprávnych povolení pre odbery vody na zavlažovanie, aktualizácie databázy vodných tokov v SR, plán povodňových rizík v SR, príprava delimitácie vodných tokov na SVP, š.p.) súčasne aj hlavnou náplňou Odboru špeciálnych vodohospodárskych činností:

- V priebehu roku 2019 sa realizoval redukovaný výber odvodňovacích kanálov z pôvodného výberu na požadovaný celkový investičný zámer 35 mil. €.
- Dňa 14.12.2018 bolo vyhlásené vo Vestníku verejného obstarávania č. 247/2018 verejné obstarávanie na zhotoviteľa zákazky „Rekonštrukcia odvodňovacích kanálov", ktoré bolo v roku 2020 pozastavené vzhľadom na vykonávanú kontrolu VO zo strany MPRV SR. Predpoklad ukončenia VO je v priebehu 1. polovici roka 2021.
- Dňa 25.10.2019 bolo vyhlásené vo Vestníku verejného obstarávania č. 216/2019 verejné obstarávanie na zákazku „Výkon činnosti Stavebného dozoru zákazky pre projekt Rekonštrukcie odvodňovacích kanálov", ktoré bolo v roku 2020 pozastavené vzhľadom na vykonávanú kontrolu VO zo strany MPRV SR. Predpoklad ukončenia VO je v priebehu 1. polovici roka 2021.
- Dňa 11.09.2019 bola vyhlásená Výzva na predkladanie Žiadostí o nenávratný finančný príspevok z Programu rozvoja vidieka Slovenskej republiky 2014 – 2020, číslo výzvy 42/PRV/2019, s dátumom uzavretia výzvy dňa 17.12.2019.
- Dňa 05.11.2019 štátny podnik podal štyri Žiadosti o nenávratný finančný príspevok z Programu rozvoja vidieka Slovenskej republiky 2014 – 2020 podľa projektových celkov PC1, PC2, PC3 a PC4.

- V roku 2020 nedošlo k vyhodnoteniu Výzvy č. 42/PRV/2019, ale prebiehala kontrola povinných príloh k Žiadostiam o NFP podľa projektových celkov PC1, PC2, PC3, PC4.
- Keďže doba realizácie projektov bola nastavené na 3 roky očakávané ukončenie činností tohto opatrenia č. 5 PRV bude pravdepodobne až v rokoch **2021 - 2024**.

4.2 Medzinárodný projekt BIOEASTsUP

Štátny podnik Hydromeliorácie v koordinácii s MPRV SR, ktoré je členom iniciatívy BIOEAST[1], participuje na medzinárodnom projekte BIOEASTsUP, ktorý je **financovaný v rámcovom výskumnom programe HORIZONT2020**. Ide o projekt „coordination and support action", pričom hlavným cieľom je práve podpora medzinárodnej iniciatívy BIOEAST a akčného plánu implementácie biohospodárstva v 11 krajinách strednej a východnej Európy. Špecifickými cieľmi projektu sú:

- naštartovať strategické myslenie na vládnej úrovni a nadnárodný rozvoj národných stratégií obehového biohospodárstva v krajinách BIOEAST;
- posilniť spoluprácu viacerých aktérov pri rozvoji nových hodnotových reťazcov s cieľom napredovať v biohospodárstve;
- vypracovať konsolidovaný strategický výskumný a inovačný program (SRIA) BIOEAST podľa rôznych oblastí záujmu;
- vybudovať a podporovať makroregionálny rámec na podporu iniciatívy a rozvoja a udržateľnosti SRIA;
- podporiť a uľahčiť tvorbu politík v oblasti biohospodárstva;
- zvýšiť povedomie o biohospodárstve v krajinách BIOEAST.

[1] Jedná sa o iniciatívu strednej a východnej Európy pre vedomostné poľnohospodárstvo, akvakultúru a lesníctvo v oblasti biohospodárstva. Poskytuje spoločný strategický rámec pre výskum a inovácie zameraný na vytvorenie trvalo udržateľného sektora biohospodárstva v krajinách strednej a východnej Európy. Ide o otvorenú iniciatívu založenú Ministerstvami pôdohospodárstva krajín V4 (Slovensko, Česká republika, Poľsko, Maďarsko), ku ktorým sa pridali aj Bulharsko, Rumunsko, Chorvátsko, Slovinsko a Estónsko

Do projektu je zapojených 27 partnerov na úrovni ministerstiev, výskumných a inovačných inštitúcií členských štátov BIOEAST. Na projekte okrem štátneho podniku Hydromeliorácie, š.p. a MPRV SR ako koordinátora, spolupracuje aj Národné poľnohospodárske a potravinárske centrum a Národné lesnícke centrum. V rámci gestorstva nad témou biohospodárstva a tvorby stratégie biohospodárstva v SR bude MPRV SR synchronizovať tvorbu makroregionálnej výskumnej a inovačnej agendy v projekte BIOEASTsUP s národnými prioritami a politikami. Štátny podnik vďaka účasti na tomto medzinárodnom projekte získa nové skúsenosti a poznatky a zároveň dostáva možnosť spolupodieľať sa na tvorbe stratégie biohospodárstva.

Začiatok projektu: **10/2019**

Koniec projektu: **9/2022**

4.3 Projekt Manažment údajov v oblasti hydromeliorácií

V roku 2019 štátny podnik Hydromeliorácie, š.p. na základe výzvy OPII-2019/7/6-DOP v rámci operačného programu Integrovaná infraštruktúra podal Žiadosť o NFP na projekt Manažment údajov v oblasti hydromeliorácií. Základným zámerom projektu je zaviesť systematický manažment údajov v rámci inštitúcie Hydromeliorácie, š.p. a podporiť tak princípy otvorenosti, zdieľania dát a ochrany osobných údajov. Hlavným cieľom projektu je zabezpečenie princípu "jedenkrát a dosť" pre občanov a podnikateľov predovšetkým v rámci procesu vydávania stanovísk k územným a stavebným povoleniam a k existencii hydromelioračných zariadení. Čiastkové ciele sú stanovené pre zabezpečenie dostatočnej kvality údajov, rozšírenie zoznamu referenčných údajov, naplnenie zabezpečenia princípu "jedenkrát a dosť", transparentné sprístupnenie údajov klientom - moje dáta, lepšie analytické spracovanie údajov vo verejnej správe a prepojené údaje.

Celková výška oprávnených výdavkov projektu je rozpočtovaná na úrovni 999.583 €, pričom požadovaná výška NFP je na úrovni **955.311,47** €.

Predpokladaný začiatok projektu: **2/2020**

Predpokladaný koniec projektu: **6/2021**

4.4 Projekt DEEPWATER-CE

Štátny podnik bol ešte v roku 2019 prizvaný na rokovania o budúcej možnej spolupráci v rámci medzinárodného projektu, v ktorom Slovensko zastupuje Výskumný ústav vodného

hospodárstva. Projekt je zameraný na **„vytvorenie integrovaného implementačného rámca pre systém riadeného dopĺňania zásob podzemných vôd za účelom uľahčenia ochrany stredoeurópskych vodných zdrojov, ktoré sú ohrozené klimatickými zmenami a konfliktami medzi užívateľmi“**.

Hlavným cieľom projektu DEEPWATER je vypracovať nadnárodnú schému pre plánovanie a využívanie vodných zdrojov v obdobiach nedostatku vody spôsobeného klimatickou zmenou. Tento problém je možné riešiť použitím technológie riadeného dopĺňania zásob podzemných vôd (MAR – Managed Aquifer Recharge), ktorou je možné zbierať a zachytávať prebytočnú povrchovú a zrážkovú vodu v obdobiach charakterizovaných vysokou vodnosťou a akumulovať ju v hydrogeologických kolektoroch na využitie v obdobiach nedostatku vody. Riešenia pre vytvorenie zásob podzemných vôd predstavujú vynikajúci potenciál, ako sa prispôsobiť negatívnym vplyvom klimatickej zmeny na vodné zdroje, a tým z dlhodobého hľadiska efektívne prispievať k stabilnému a bezpečnému zásobovaniu vodou v strednej Európe.

Na základe doterajších konzultácií možno predpokladať čiastočný prienik projektu DEEPWATER s projektom rekonštrukcie odvodňovacích kanálov štátneho podniku HM, š. p. v oblasti akumulácie podzemných vôd v priepustnom podloží Záhoria.

Projekt je spolufinancovaný z Európskeho fondu regionálneho rozvoja (ERDF) a realizovaný prostredníctvom programu kohéznej politiky INTERREG – Stredná Európa.

Začiatok projektu: **1.5.2019**

Koniec projektu: **30.4.2022**

5. FINANCOVANIE A EKONOMIKA

5.1 FINANCOVANIE

Dôležitým vlastným zdrojom financovania štátneho podniku boli tržby z predaja nadbytočného majetku vo výške 196.937 € (v roku 2019 - 771.812€), z prenájmu hnuteľného a nehnuteľného majetku 144.434 €, tržby za odborné vyjadrenia k existencii hydromelioračných zariadení vo výške 94.538 € tržby zo zmlúv o zaústení dažďových vôd 76.953 €.

Tržby za prenájom TPC za hektár zavlažovanej pôdy dosiahli v roku 2015 čiastku 115.072 €, v roku 2016 sumu 151.848 €, v roku 2017 - 148.217 €, v 2018 - 144.747 €, v roku 2019 - 148.401 € a v roku 2020 čiastku 146.560 € .

Do výnosov bola zahrnutá aj hodnota nadobudnutých pozemkov delimitáciou z SVP, š.p., ktoré boli v roku 2017 zapísané na listy vlastníctva vo výške 22.980 €, v roku 2018 vo výške 163.926 € a v roku 2019 vo výške 3.370 € a v roku 2020 vo výške 1.745 €. Do výnosov taktiež vstupujú aj investičné dotácie z minulých rokov vo výške 148.779 € (v roku 2019 - 148.676 €), ktoré majú len účtovný charakter bez vplyvu na cash flow štátneho podniku.

Z cudzích zdrojov na finančné zabezpečenie úloh v roku 2020 boli štátnemu podniku Hydromeliorácie, š.p. poskytnuté účelové finančné prostriedky na základe osobitného vecného účelu nasledovne:

1. na základe zmluvy o poskytnutí dotácie č. **21/2020/MPRVSR-043, HM/010-2020/100,** predmetom ktorej je úprava zmluvných podmienok pri poskytnutí dotácie podľa § 2 ods. 4 písm. a) až f), výnosu Ministerstva pôdohospodárstva a rozvoja vidieka Slovenskej republiky z 5. mája 2011 č. 536/2011-100 o podrobnostiach pri poskytovaní podpory v pôdohospodárstve a pri rozvoji vidieka v znení neskorších predpisov.

Dotácia bola poskytnutá vo výške **400.000 €**

Finančné prostriedky boli v plnom rozsahu vyčerpané.

2. na základe zmluvy o poskytnutí dotácie č. **130/2020/MPRVSR-043, Z-HM/005-2020/100,** predmetom ktorej je úprava zmluvných podmienok pri poskytnutí dotácie podľa § 2 ods. 4 písm. a) až f), výnosu Ministerstva pôdohospodárstva a rozvoja vidieka Slovenskej republiky z 5. mája 2011 č. 536/2011-100 o podrobnostiach pri poskytovaní podpory v pôdohospodárstve a pri rozvoji vidieka v znení neskorších predpisov.

Dotácia bola poskytnutá vo výške **430.260 €**

- finančné prostriedky boli v plnom rozsahu vyčerpané.

3. na základe zmluvy o poskytnutí dotácie č. **279/2020/MPRVSR-340, Z-HM/010-2020/100,** predmetom ktorej je úprava zmluvných podmienok pri poskytnutí dotácie podľa § 2 ods. 4 písm. a) až f) výnosu Ministerstva pôdohospodárstva a rozvoja vidieka Slovenskej republiky z 5. mája 2011 č. 536/2011-100 o podrobnostiach pri poskytovaní podpory v pôdohospodárstve a pri rozvoji vidieka v znení neskorších predpisov.

Dotácia bola poskytnutá vo výške **650.000 €**

- finančné prostriedky boli v plnom rozsahu vyčerpané.

4/ na základe zmluvy o poskytnutí dotácie č. **422/2020/MPRVSR-340, Z-HM/051-2020/100**, predmetom ktorej je úprava zmluvných podmienok pri poskytnutí dotácie podľa § 2 ods. 4 písm. a) až f) výnosu Ministerstva pôdohospodárstva a rozvoja vidieka Slovenskej republiky z 5. mája 2011 č. 536/2011-100 o podrobnostiach pri poskytovaní podpory v pôdohospodárstve a pri rozvoji vidieka v znení neskorších predpisov.

Dotácia bola poskytnutá vo výške **290.000 €**

- finančné prostriedky boli v plnom rozsahu vyčerpané.

5.2 EKONOMIKA

Štátny podnik Hydromeliorácie, š.p. dosiahol v sledovanom období od 1.1.2020 – 31.12.2020 stratu vo výške 5.059.157,26 €. Po odpočítaní vplyvu odpisov vykazuje štátny podnik **zisk 164.590,57 €.**

Záporný hospodársky výsledok – strata bol na rok 2020 plánovaný vo výške 5.281.900 € a skutočne vykázaný vo výške 5.059.157,26 €. Dosiahnutá strata tak bola oproti plánovanej nižšia o 222.742.74 €, čiže o 4,22 % .

Ukazovateľ **EBITDA**, čiže hospodársky výsledok po odpočítaní vplyvu odpisov a nákladových úrokov bol plánovaný vo výške -181.900 €. Dosiahnutá hodnota je +164.590,57 €, plán bol splnený na **190,48 %.**

5.2.1 VÝNOSY

Plnenie ročného plánu výnosov roku 2019 je na úrovni 145,63 %, čiže plán bol vo výnosovej časti splnený a o 45,63 % prekročený. Štátny podnik dosiahol príjmy vo výške 3.064.291,44 € oproti plánovaným 2.104.100 €.

Plán bol splnený, prípadne prekročený v nasledovných položkách:

- **tržby z predaja služieb,** kde bol plán splnený na 113,94 %, keď oproti plánovaným 12.000 € dosiahol štátny podnik tržby vo výške 13.673 €, čo v podstate kopíruje trend v minulom období. Táto položka sa týka refakturácie nákladov na poskytované služby nájomcom. V roku 2019 dosiahli výnosy sumu 11.326 €.
- **príjmy z prenájmu hnuteľného a nehnuteľného majetku** boli dosiahnuté vo výške 144.434 €, plán bol splnený na 111,10 %. Dlhodobo sú dosahované v približne rovnakom objeme. V roku 2019 vo výške 142.420 €, v 2018 - 133.510 € a v roku 2017 vo výške 130.366 €.

- **tržby z prenájmu TPC** boli do roku 2014 členené na pevnú a pohyblivú časť (0,05 €/m^3 odobratej vody). V zmysle prijatej Koncepcie revitalizácie hydromelioračných sústav na Slovensku štátny podnik od fakturovania pohyblivej čiastky v roku 2015 ustúpil. V roku 2015 dosiahol príjmy vo výške 115.072 €, v roku 2016 ich výška dosiahla sumu 151.848 €, v roku 2017 tieto tržby dosiahli len 148.217 €, v roku 2018 144.747 €, v roku 2019 148.401 €. Vo vyhodnocovanom období roku 2020 boli tieto príjmy plánované vo výške 140.000 € a reálne boli dosiahnuté vo výške 146.560 €, plán tak bol prekročený o 4,69 %.
- **tržby zo zmlúv o zaústení dažďových vôd** boli naplánované vo výške 60.000 €, reálne boli dosiahnuté vo výške 76.953 €, čím bol plán prekročený o 28,26 %. V roku 2019 boli tieto výnosy v objeme 72.424 €, v roku 2018 55.452 €, v 2017 48.601 € a v roku 2016 47.263 €. Môžeme konštatovať, že tieto príjmy vykazujú stále rastúci trend.
- **dotácia na zachovanie prevádzkyschopného stavu HMZ v zmysle výnosu** oproti plánovanému objemu 100.000 € bola skutočne čerpaná vo výške 133.579 €. Plán bol takto splnený na 133,58 %. V roku 2019 bol plán na úrovni 150.000 € a skutočne čerpaných bolo 232.829 €, v roku 2018 bol plán na úrovni 70.000 € a skutočne poskytnutých bolo 170.446 €.
- **výnosy z investičných dotácií,** v sume 148.779 € sú v zmysle postupov účtovania účtované do výnosov vždy až na konci roka v objeme rovnajúcemu sa výške ročných odpisov z majetku nadobudnutého z investičných dotácií. Plán bol splnený na 114,45 %. Táto položka má len účtovný charakter bez vplyvu na cash flow štátneho podniku. V roku 2019 boli investičné dotácie vo výške 148.676 €.
- **dotácia na správu hydromelioračného majetku** bola naplánovaná vo výške 1.100.000 €, skutočne bola čerpaná vo výške 1.636.681 €, plánované poskytnutie tak bolo o 48,79 %, vyššie. V roku 2019 čerpal štátny podnik dotačné prostriedky na správu vo výške 1.029,703 €, v roku 2018 1.160.812 €, v roku 2017 1.202.911 €, v roku 2016 302.010 €, a v roku 2015 1.407.698 €.
- **pokuty, penále a úroky** boli naplánované vo výške 3.000 €, vyrubené boli vo výške 3.005 €, čím sa plán splnil na 100,17 %, avšak ako zdroj príjmu nemá rozhodujúci vplyv. V roku 2019 boli vyrubené pokuty a penále vo výške 4.524 €, v roku 2018 vo výške 2.906 €.

Ostatné položky plánu na strane príjmov splnené neboli. Týka sa to predovšetkým nasledovných:

- **výnosy z odborných vyjadrení** dosiahli za rok 2020 sumu 94.538 €, plán bol splnený na 94,54 %. Plánované boli v objeme 100.000 €. V roku 2019 boli tieto výnosy plánované taktiež v objeme 100.000 € a reálne dosiahnuté vo výške 107.013 €. V roku 2018 tieto výnosy vykázal štátny podnik vo výške 100.032 €, v roku 2017 vo výške 68.747 €.

- **tržby z predaja hmotného majetku**, kde plán bol splnený na 65,65 %, čo v absolútnom vyjadrení predstavuje čiastku 196.937 €, oproti plánovaným 300.000 €. Výrazný podiel na takto vykázaných **tržbách z predaja hmotného majetku,** ktoré predstavujú jeden z hlavných zdrojov výnosov štátneho podniku, mali viaceré faktory, včítane pandémie COVID-19, ktoré sa negatívne podpísali na frekvencii zasadaní rezortnej majetkovej komisie na MPRV SR v roku 2020, pričom schválenie odpredaja prebytočného a neupotrebiteľného majetku rezortnou majetkovou komisiou je podmienkou pre akékoľvek pokračovanie v procese predaja tohto majetku. Na túto skutočnosť sme upozorňovali MPRV SR listom č. 4520/110/2020 *„Žiadosť o obnovenie činnosti rezortnej majetkovej komisie MPRV SR a zoznam žiadostí na prerokovanie odoslaných na MPRV SR"* zo dňa 04.09.2020. V roku 2019 dosiahli tieto výnosy sumu 771.812 €. V porovnateľnom období roku 2018 boli vo výške 172.943 €, v roku 2017 vo výške 286.134 € a v roku 2016 vo výške 396.066 €.

- **dotácia na údržbu odvodňovacích kanálov** bola historicky plánovaná v nulovej výške, vzhľadom na to, že na túto položku dlhodobo neboli prideľované finančné prostriedky a riešili sa len akútne havarijné stavy. V roku 2017 boli vynaložené finančné prostriedky vo výške 19.571 €, aj keď plánované boli v nulovej výške. V roku 2018 nastal výrazný posun a bola dotácia pridelená vo výške 200.000 €, pričom úsporami z verejného obstarávania sa ušetrilo 5.529,65 €, ktoré boli vrátené do Štátneho rozpočtu. Dotácia na tento účel bola teda čerpaná vo výške 194.470 € oproti plánovaným 10.000 €. V roku 2019 bol plán opäť v nulovej výške, avšak skutočne vynaložené boli finančné prostriedky v objeme 372.468 €, čím sa umožnilo opraviť a sfunkčniť mnohé odvodňovacie kanály a ich príslušenstvo. V roku 2020 boli dotácie na tento účel plánované vo výške 200.000 €, avšak poskytnuté boli v nulovej výške.

- zápisom **pozemkov delimitovaných z SVP** na štátny podnik pri jeho vzniku sa v roku 2020 dosiahol výnos 1.745 €, oproti plánovaným 50.000 €, plán bol splnený na 3,49 %. V roku 2019 bol plán taktiež vo výške 50.000 € a výnosy boli dosiahnuté vo výške 3.370 €.V roku 2018 bol presne opačný trend, kedy oproti plánovaným 15.000 € boli dosiahnuté výnosy 163.926 €. V roku 2017 boli výnosy 22.980 € oproti plánovaným 10.000 €. Táto položka má opäť len účtovný charakter bez vplyvu na cash flow štátneho podniku.

- plánované výnosy neboli naplnené ani v položke **ostatné príjmy ,** kde bol dosiahnutý príjem 11.926 € oproti plánovaným 20.000 €, plán bol splnený na 59,63 %. V roku 2019 dosiahli tieto príjmy 19.089 €, v roku 2018 18.202 €, v roku 2017 20.876 €. Podstatnú časť z tohto príjmu tvoria prijaté náhrady za škody na majetku HMZ (3.738 €).

- **finančné a mimoriadne výnosy:** oproti plánovaným 100 € dosiahol štátny podnik nulový príjem z výnosových úrokov z finančných prostriedkov uložených na účtoch v banke, identicky tak ako v rokoch 2019 a 2018. V roku 2017 bol tento príjem 8 € a v roku 2016 7 €. V dlhodobom časovom horizonte má tento príjem klesajúcu tendenciu. Značný vplyv na výšku dosiahnutých úrokov má aj ten fakt, že štátny podnik je povinný odvádzať dosiahnutú časť výnosových úrokov z dotačných prostriedkov uložených na účtoch v bankách zakladateľovi.
- položka **ostatné služby** – zahŕňa napr. výnosy za pranie a žehlenie na pohotovostnej ubytovni, boli splnené na 18,1 %, čo však pre podnik nie je dôležitým zdrojom príjmov, keďže sa jedná o plán vo výške 1.000 € a skutočne boli dosiahnuté príjmy vo výške 181 €. V roku 2019 dosiahli tieto príjmy čiastku 236 €.

5.2.2. NÁKLADY

Ročný plán nákladov bol za rok 2020 splnený na 100,53 % , štátny podnik vykázal vyššie náklady oproti plánovaným o 0,53 % (plán 7.628.000 € a skutočnosť 7.668.148 €).

Pri jednotlivých nákladoch vykázal štátny podnik úsporu, alebo prekročenie nasledovne:

- **prevádzkové náklady** boli nižšie oproti plánovaným (plnenie 55,45%), predovšetkým z dôvodu nerealizovania plánovaných nákladov na údržbu odvodňovacích kanálov. Tieto boli plánované vo výške 200.000 €, avšak zrealizované len vo výške 11.430 € (plnenie

5,72%). Úspora je vykázaná aj pri nákladoch na spotrebovaný materiál (plnenie 59,18%), nákladoch na opravy a udržiavanie majetku (plnenie 57,01%), nákladoch na cestovné vynaložených vo výške 4.320 € (plnenie 72%), nákladoch na reprezentáciu (36,8%). Prekročené o 2,60% boli náklady na spotrebu energií, plynu a vody (plán 55.000 €, skutočnosť 56.429 €), aj náklady na opravy a udržiavanie majetku HMZ o 25,71%, kedy oproti plánovaným 100.000 € boli skutočne vynaložené prostriedky vo výške 125.714 €.

- mierne prekročenie nákladov oproti plánovaným vykázal štátny podnik aj v položke **ostatné služby,** kde je plán splnený na 121,61 %. Prekročené boli náklady na strážnu službu (o 18,18 %), náklady na likvidáciu majetku (o 16,02 %), poštovné (o 5,55%). Náklady na SW a výpočtovú techniku boli prekročené o 52,18 %, kedy oproti plánovaným 15.000 € boli vynaložené vo výške 22.827 €, pričom všetky tieto náklady sa týkajú update SW, licenčných poplatkov, programátorských prác, atď., HW nebol zakúpený žiaden. Prekročenie plánovaných nákladov o 75,13 % zo 100.000 € na 175.129 € vykazuje aj položka náklady na ostatné služby, kde najvyššia čiastka 69.800 € bola vynaložená na revízny posudok závlahovej ČS Sĺňava.
  Vo všetkých ostatných položkách vykázal štátny podnik úsporu nasledovne: náklady na pevné linky, mobily, internet (plnenie 69,59 %), prenájom nebytových priestorov, pôdy a hnuteľného majetku (92,43 %), náklady na vodné a stočné (47,80 %), náklady na právne služby (30,24 %), náklady na geodetické služby (38,18 %).

- Mierne prekročenie plánovaných nákladov o 3,05 %, vykázal štátny podnik v položke **mzdových nákladov.** Pracovný pomer bol v priebehu roku 2020 ukončený so 7 zamestnancami a prijatí boli 4 zamestnanci. V roku 2019 bol ukončený pracovný pomer so 6 zamestnancami a prijatých bolo 9 nových zamestnancov.

- do položky **ostatné náklady,** ktorá vykazuje prekročenie oproti plánu o 2,58 % patria predovšetkým tieto náklady s nasledovným plnením:
  - odmeny riaditeľa a členov DR 60,23 %;
  - zákonné odvody do poisťovní 111,29 %;
  - DDP 136,75 %;
  - zákonné sociálne dávky 130,20 %;
  - odstupné vyplatené nebolo;
  - dane a poplatky 92,91 %;
  - odpis pohľadávky 276,25 % (plán 10.000 €, skutočnosť 27.625 €);

- správne poplatky a kolky 107,95 %;
- ostatné prevádzkové náklady 68,84 %. V tejto položke štátny podnik eviduje predovšetkým náklady na poistenie motorových vozidiel, krátenie DPH, kolky a pod.;
- pokuty a penále 27,17 %;
- opravné položky 208,53 %;
- odpisy 102,43 %, zaťažili štátny podnik vo výške 5.223.748 €;
- zostatková cena predaného majetku 25,04 %;
- ostatné finančné náklady 97,73 %, t.j. 14.659 €. Táto položka zahŕňa všetky poplatky súvisiace s bankovými operáciami a splátku úrokov zakladateľovi na základe Dohody o splátkach, vo výške 13.850,15 €.
- manká a škody boli plánované vo výške 5.000 €, avšak vykázané neboli žiadne, nakoľko štátny podnik vykazuje od svojho vzniku záporný hospodársky výsledok a nie je ani predpoklad, že v budúcnosti vykáže kladný daňový základ, v súlade s odporučením audítora štátny podnik od roku 2010 neúčtuje o odloženej dani. Z tohto dôvodu je v plnení plánu uvedená nula.

K 31.12.2020 hospodáril štátny podnik Hydromeliorácie, š.p. so stratou vo výške **5.059.157,26 €.** Oproti rovnakému obdobiu roku 2019 vykázal stratu o **135.413,19 €** nižšiu, keďže táto bola v roku 2019 vykázaná vo výške **5.194.570,45 €.**

Štátny podnik vykázal vyššie náklady o 0,53 %, ale aj vyššie výnosy o 11,21 % než boli pre tento rok plánované.

Po vylúčení vplyvu odpisov vykázal štátny podnik za rok 2020 **zisk** vo výške 222.7742,74 €, čím **splnil plán na 190,48 %.**

Podrobnejší prehľad je uvedený v nižšie uvedenej tabuľke „**Plnenie plánu výnosov a nákladov za rok 2020**".

Plnenie plánu výnosov a nákladov za rok 2020

P.č.	Ukazovateľ	Merná jednotka	Účet	Plán na rok 2020	Skutočnosť k 31.12.2020	%Plnenia plánu k 31.12.2020
1.	**Výnosy celkom, z toho:**	**tis. €**	**6xx**	**2 346,100**	**2 608,991**	**111,205**
	a/ tržby z predaja, v tom:	**tis.**	**602**	**443,000**	**476,339**	**107,526**
	- tržby z predaja služieb	tis.	602100	12,000	13,673	**113,942**
	- odborné vyjadrenia	tis.	602401	100,000	94,538	**94,538**
	- prenájom hnut. a neh. majetku	tis.		130,000	144,434	**111,103**
	- prenájom TPC	tis.	602400 a 680	140,000	146,560	**104,686**
	-tržby- zmluva o zaústení dažď. vôd	tis.	602402	60,000	76,953	**128,255**
	- ostatné služby	tis.	602900	1,000	0,181	**18,100**
	b/ tržby z predaja HM	tis.	**641**	**300,000**	**196,937**	**65,646**
	c/ ostatné výnosy z HČ, v tom:	**tis. €**		**1 603,100**	**1 935,715**	**120,748**
	- dotácie HMZ v zmysle výnosu	tis.	648682	100,000	133,579	**133,579**
	- dotácie - údržba odvodňovacích	tis	648681	200,000	0,000	**0,000**

	kanálov					
	- investičné dotácie z min. rokov	tis.	648150	130,000	148,779	**114,445**
	- dotácia -správa hydrom. majetku	tis.	648682,3,6	1 100,000	1 636,681	**148,789**
	- nadobudnutie pozemkov delimitácia SVP	tis	648101	50,000	1,745	**3,490**
	- ostatné príjmy	tis	648xxx	20,000	11,926	**59,630**
	- pokuty,penále a úroky z omeškania	tis.	644,645	3,000	3,005	**100,167**
	- finančné a mimoriadne výnosy	tis.	66x,68x	0,100	0,000	**0,000**
	Náklady celkom, z toho:	**tis. €**	**5xx**	**7 628,000**	**7 668,148**	**100,526**
	a/ prevádzkové náklady	**tis.**		**458,000**	**253,979**	**55,454**
	- spotreba materiálu	tis.	501	55,000	32,546	**59,175**
	- spotreba energie, plynu, vody	tis.	502	55,000	56,429	**102,598**
	- opravy a udržiavanie HMZ	tis.	511101	100,000	125,714	**125,714**
	- údržba odvodňovacích kanálov	tis.	511111a518502	200,000	11,430	**5,715**
	- opravy a udržiavanie - ostatné	tis.	511xx	40,000	22,804	**57,010**
	- cestovné	tis.	512	6,000	4,320	**72,000**
	- náklady na reprezentáciu	tis.	513	2,000	0,736	**36,800**
	b/ ostatné služby, v tom:	**tis. €**	**518**	**282,000**	**342,941**	**121,610**
	- pevné linky, mobily, internet	tis.	518201-99	20,000	13,918	**69,590**
	- prenájom nebyt.priestorov, pôdy,majetku	tis.	51830x	45,000	41,595	**92,433**
	- náklady na strážnu službu	tis.	518702	55,000	65,001	**118,184**
	- náklady na vodné ,stočné	tis.	518703	6,000	2,868	**47,800**
	- náklady na likvidáciu majetku	tis.	518808	5,000	5,801	**116,020**
	- poštovné	tis.	518801	6,000	6,333	**105,550**
	- právne služby	tis.	518806	25,000	7,560	**30,240**
	- geodetické služby	tis.	518821a818	5,000	1,909	**38,180**
	- náklady na softwer a výp.techniku	tis.	518815a17a19	15,000	22,827	**152,180**
	- iné ostatné služby	tis.	518xx	100,000	175,129	**175,129**
	c/ mzdové náklady:	**tis. €**	**521**	**1 150,000**	**1 185,084**	**103,051**
	d/ ostatné náklady	**tis. €**	**5xx**	**5 738,000**	**5 886,144**	**102,582**
	- odmeny riaditeľa a DR	tis.	523	55,000	33,124	**60,225**
	- odvody do poisťovní	tis.	524	380,000	422,912	**111,293**
	- DDP	tis.	525	30,000	41,024	**136,747**
	- zákonné sociálne náklady	tis.	527	65,000	84,628	**130,197**
	- odstupné	tis.	528	0,000	0,000	**0,000**
	- dane a poplatky	tis.	531,532,591	30,000	27,874	**92,913**
	- odpis pohľadávky	tis.	546	10,000	27,625	**276,250**
	- správne poplatky	tis.	538	15,000	16,192	**107,947**
	- ostatné prevádzkové náklady	tis.	548	10,000	6,884	**68,840**
	- pokuty, penále	tis.	544,545	3,000	0,815	**27,167**
	- opravné položky 100%	tis.	547	-10,000	-20,853	**208,530**
	- odpisy DN a HM	tis.	551	5 100,000	5 223,748	**102,426**
	- zostatková cena predaného majetku	tis.	541	30,000	7,512	**25,040**
	- ostatné finančné náklady	tis.	56x	15,000	14,659	**97,727**
	- manká a škody	tis.	549,569	5,000	0,000	**0,000**
	- odložená daň	tis.	592	0,000	0,000	**0,000**
3.	**Výsledok hospodárenia celkom**	**tis. €**	**431**	**-5 281,900**	**-5 059,157**	**95,783**
	Výsledok hospodárenia (bez odpisov a odloženej dane)	**tis. €**	**431**	**-181,900**	**164,591**	**190,484**

Návrh na vyrovnanie straty za rok 2020

V zmysle § 8 ods. 4 zákona č. 111/1990 Z.z. o štátnom podniku v platnom znení bude na MPRV SR zaslaný návrh na vyrovnanie dosiahnutej straty za rok 2020 nasledovne:

Výsledok hospodárenia za účtovné obdobie rok 2020

Výsledok hospodárenia	**- 5.059.157,26 €**
Odložená daň	0,00 €
Vyrovnanie straty	
Zníženie základného imania o :	**- 5.059.157,26 €**

6. ZÁVER

Rok 2020 nepriniesol žiadnu pozitívnu zmenu v oblasti starostlivosti o spravovaný hydromelioračný majetok štátu ani v oblasti financovania štátneho podniku.

Opätovne konštatujeme, že úroveň financovania starostlivosti o hydromelioračný majetok štátu je nedostatočná. Odvodňovacie kanály v dôsledku nevykonávania pravidelnej údržby zarastajú náletovou vegetáciou a prietočnosť korýt sa znižuje naplavenými či naviatymi nánosmi. Vykonávané opatrenia sa obmedzujú len na odstraňovanie havarijných stavov.

Starostlivosť o závlahové zariadenia, ktoré sú majetkom štátu sme preniesli na nájomcov závlahových systémov.

Koncepcia revitalizácie hydromelioračných sústav z roku 2014 vytvorila podmienky pre čerpanie financií z európskych fondov prostredníctvom opatrení Programu rozvoja vidieka SR 2014 - 2020 na rekonštrukciu odvodňovacích kanálov a podporu agropodnikateľov ochotných investovať aj vlastné financie do obnovy a rekonštrukcie hlavných závlahových zariadení. Realizácie konkrétnych investícií sme sa ani v roku 2020 nedočkali.

Projekt rekonštrukcie odvodňovacích kanálov ani v roku 2020 opäť nedospel do štádia realizačnej etapy.

Za takejto situácie je štátny podnik v pozícii bezmocného štatistu zaznamenávajúceho pokračujúci úpadok a úbytok hydromelioračného majetku štátu.

Hľadanie nového spôsobu a riešenia na zvýšenie schopnosti štátneho podniku aktívne sa podieľať na obnove funkčnosti závlahových zariadení ako aj odvodňovacích kanálov bolo premietnuté do dokumentu: -***„Návrh opatrení na zabezpečenie obnovy a rozvoja hydromeliorácií v kontexte prebiehajúcej klimatickej zmeny na Slovensku“***, ktorý bol predložený zakladateľovi v stanovenom termíne do 30.3.2020.

Vzhľadom na to, že rok 2020 bol rokom volebným, vznikla na štátnom podniku patová situácia. Odchádzajúce vedenie MPRV SR strategický dokument štátneho podniku ani neschválilo ani nezamietlo a nové vedenie zakladateľa štátneho podniku k nemu stanovisko nezaujalo.

Ing. Petra Mindová
poverená výkonom funkcie riaditeľa

V Bratislave, dňa 31. marca 2021

ZOZNAM PRÍLOH

Príloha č. 1 Zoznam čerpacích staníc so založeným listom vlastníctva (LV pôvodný od roku 2004)

Príloha č. 2 Zoznam pozemkov pod otvorenými kanálmi so založeným listom vlastníctva

Príloha č. 3 Zoznam predaného prebytočného nehnuteľného majetku

Príloha č. 4 Zoznam nájomcov podľa zabudovanej a prenajatej výmery k 31.12.2020

Príloha č. 5 Použitie dotačných prostriedkov v roku 2020

Príloha č. 6 Zoznam nájomcov s dodávkou závlahovej vody v roku 2020

Príloha č. 7 Škody na majetku HMZ za obdobie od 01.01.2020 do 01.12.2020 - REKAPITULÁCIA

OSTATNÉ DOKUMENTY

- Účtovná závierka podnikateľov v podvojnom účtovníctve zostavená k 31.12.2020
- Poznámky individuálnej účtovnej závierky zostavenej 31.12.2020
- Správa nezávislého audítora o výsledkoch overenia riadnej individuálnej účtovnej závierky štátneho podniku k 31.12.2020
- Úplné znenie Zakladacej listiny č. 2019/03-420/117 zo dňa 11. marca 2003 v znení jej neskorších dodatkov
- Výpis z Obchodného registra Okresného súdu Bratislava I.

Zoznam čerpacích staníc so založeným listom vlastníctva (LV - pôvodný od roku 2004)

Príloha č. 1

P.č.	Okres	k.ú	LV	EV.č. ČS	Poznámka
1	Bratislava III.	Vajnory	5017	5103359004	bez pozemku
2	Bratislava IV	Dev.Nová Ves	6090	5104177004	bez pozemku
3	Bratislava IV.	Dev.Nová Ves	6090	5104177023	s pozemkom
4	Bratislava IV	Záhorská Bystrica	6211	5104177012	bez pozemku
5	Bratislava IV.	Záhorská Bystrica	6211	5104177017	bez pozemku
6	Bratislava V.	Rusovce	2136	5104357001	bez pozemku
7	Bratislava V.	Čuňovo	1123	5104308006	bez pozemku
8	Pezinok	Grinava	2215	5201334002	bez pozemku
9	Pezinok	Viničné	2757	5201336004	bez pozemku
10	Pezinok	Vištuk	3995	5201180007	s pozemkom
11	Pezinok	Báhoň	2038	5201344001	s pozemkom
12	Pezinok	Veľké Šenkvice	4052	5201206001	bez pozemku
13	Malacky	Gajary	7267	5201346019	bez pozemku
14	Malacky	Záhorská Ves	1947	5201186001	bez pozemku
15	Malacky	Kostolište	2804	5201347011	bez pozemku
16	Malacky	Malé Leváre	3675	5208253044	s pozemkom
17	Malacky	Gajary	7267	5201346009	s pozemkom
18	Malacky	Rohožník	3114	5208229004	bez pozemku
19	Malacky	Lozorno	5958	5201196004	bez pozemku
20	Dunajská Streda	Vydrany	1947	5202123003	bez pozemku
21	Dunajská Streda	Benkova Potôň	1228	5202133063	s pozemkom
22	Dunajská Streda	Štvrtok na Ostrove	1080	5202133007	s pozemkom
23	Dunajská Streda	Štvrtok na Ostrove	1441	5202133017	bez pozemku
24	Dunajská Streda	Dolná Potôň	1344	5202149004	s pozemkom
25	Dunajská Streda	Rastice	1550	5202167002	bez pozemku
26	Dunajská Streda	Mliečno	1486	5202136003	s pozemkom
27	Dunajská Streda	Blatná na Ostrove	760	5202137002	s pozemkom
28	Dunajská Streda	Sása	1145	5202133037	bez pozemku
29	Dunajská Streda	Mierovo	352	5202133033	bez pozemku
30	Dunajská Streda	Lesné Kračany	201	5202117004	s pozemkom
31	Dunajská Streda	Dolné Topoľníky	2079	5202153001	s pozemkom
32	Dunajská Streda	Veľká Budafa	360	5202118002	s pozemkom
33	Dunajská Streda	Bučuháza	421	5202161006	s pozemkom
34	Dunajská Streda	Michal na Ostrove	233	5202124002	s pozemkom
35	Dunajská Streda	Veľký Meder	4785	5202125002	s pozemkom
36	Dunajská Streda	Horné Janíky	199	5202132009	s pozemkom
37	Dunajská Streda	Opatovský Sokolec	1763	5204558003	s pozemkom
38	Dunajská Streda	Hviezdoslavov	1084	5202133022	bez pozemku
39	Dunajská Streda	Bellova Ves	495	5202132013	bez pozemku
40	Dunajská Streda	Čenkovce	1470	5202132011	bez pozemku
41	Dunajská Streda	Dolný Bar	1167	5202175007	bez pozemku
42	Dunajská Streda	Dolný Bar	1167	5202110002	bez pozemku
43	Dunajská Streda	Jahodná	2368	5203153003	bez pozemku

44	Dunajská Streda	Padáň	1080	5202115002	bez pozemku
45	Dunajská Streda	Tône	1401	5202169001	s pozemkom
46	Dunajská Streda	Vieska	1627	5202108005	bez pozemku
47	Dunajská Streda	Vieska	1627	5202171001	bez pozemku
48	Dunajská Streda	Malé Blahovo	4342	5202122002	bez pozemku
49	Dunajská Streda	Malé Blahovo	4342	5202178002	bez pozemku
50	Dunajská Streda	Horný Štál	2530	5202120002	bez pozemku
51	Dunajská Streda	Veľký Lég	1269	5202133058	s pozemkom
52	Dunajská Streda	Vrakúň	810	5202177006	bez pozemku
53	Dunajská Streda	Lidér Tejed	650	5202157003	s pozemkom
54	Dunajská Streda	Lidér Tejed	650	5202163003	s pozemkom
55	Galanta	Veľký Grob	2003	5203138002	bez pozemku
56	Galanta	Šoriakoš	1149	5203100006	bez pozemku
57	Galanta	Veľké Úľany	4437	5203102007	bez pozemku
58	Galanta	Veľké Úľany	4437	5203102008	bez pozemku
59	Galanta	Pusté Sady	1353	5203101002	s pozemkom
60	Galanta	Kajal	460	5203098006	s pozemkom
61	Galanta	Nové Osady	673	5203100005	bez pozemku
62	Komárno	Bohatá	2731	5204531004	s pozemkom
63	Komárno	Kolárovo	13701	5204510001	bez pozemku
64	Komárno	Sokolce -Turi	443	5204558005	s pozemkom
65	Komárno	Marcelová	2733	5204514002	s pozemkom
66	Komárno	Svätý Peter	4568	5204575018	s pozemkom
67	Komárno	Marcelová	3475	5204581003	bez pozemku
68	Komárno	Komárno	10464	5204605002	s pozemkom
69	Komárno	Komárno	10464	5204592001	s pozemkom
70	Komárno	Radvaň nad Dunajom	2639	5204529001	s pozemkom
71	Komárno	Bodza	1610	5204530003	bez pozemku
72	Nitra	Golianovo	2110	5206103002	s pozemkom
73	Nitra	Lužianky	783	5206180002	s pozemkom
74	Nitra	Lužianky	3801	5206180003	bez pozemku
75	Nitra	Malý Báb	2419	5206071008	bez pozemku
76	Nitra	Čifáre	1354	5206166001	bez pozemku
77	Nitra	Dolné Krškany	2271	5206082002	bez pozemku
78	Nitra	Výčapy Opatovce	3053	5206142001	bez pozemku
79	Trnava	Malé Brestovany	191	5211199012	s pozemkom
80	Trnava	Bučany	2601	5211175041	bez pozemku
81	Trnava	Špačince	2527	5211194004	bez pozemku
82	Trnava	Slovenská Nová Ves	1061	5211155006	s pozemkom
83	Piešťany	Prašník	4907	5211200002	s pozemkom
84	Piešťany	Piešťany	10429	5211216002	časť s pozemkom
85	Piešťany	Drahovce	3751	5211152009	s pozemkom
86	Piešťany	Drahovce	3751	5211152010	bez pozemku
87	Piešťany	Pečeňady	870	5211175017	bez pozemku
88	Piešťany	Bašovce	349	5211158013	s pozemkom
89	Piešťany	Bašovce	349	5211905005	s pozemkom

90	Piešťany	Piešťany	10429	5211159010	bez pozemku
91	Piešťany	Veľké Orvište	1689	5211158022	bez pozemku
92	Piešťany	Drahovce	3751	5211159016	bez pozemku
93	Zlaté Moravce	Nevidzany	1488	5206134002	bez pozemku
94	Zlaté Moravce	Veľké Vozokany	2647	5206128002	s pozemkom
95	Zlaté Moravce	Veľké Vozokany	2647	5206176002	s pozemkom
96	Zlaté Moravce	Slepčany	2055	5206167002	bez pozemku
97	Ilava	Košeca	3172	5307095003	bez pozemku
98	Hlohovec	Žlkovce	912	5211180003	bez pozemku
99	Hlohovec	Šulekovo	5100	5211175050	bez pozemku
100	Hlohovec	Šulekovo	5082	5211154003	s pozemkom
101	Hlohovec	Trakovice	1935	5211180011	bez pozemku
102	Hlohovec	Trakovice	1935	5211175032	bez pozemku
103	Senec	Nová Ves P. Dunaji	220	5203103010	s pozemkom
104	Senec	Blatné	2075	5201181003	s pozemkom
105	Senec	Krmeš	882	5203103014	bez pozemku
106	Senec	Kráľova pri Senci	1546	5203103015	bez pozemku
107	Senec	Kráľova pri Senci	1546	5203103016	bez pozemku
108	Senec	Bernolákovo	5955	5201370002	bez pozemku
109	Senec	Veľký Biel	2104	5201317005	bez pozemku
110	Senec	Veľký Biel	2104	5201317003	bez pozemku
111	Senec	Tomášov	54	5201345005	bez pozemku
112	Senec	Tomášov	54	5202133002	bez pozemku
113	Senec	Rovinka	790	5201315002	bez pozemku
114	Senec	Senec	6523	5201207003	bez pozemku
115	Senec	Senec	6523	5203103013	bez pozemku
116	Senec	Kostolná pri Dunaji	467	5203103012	bez pozemku
117	Senec	Hrubý Šúr	1129	5203103011	bez pozemku
118	Senec	Most pri Bratislave	312	5201374001	s pozemkom
119	Senec	Bernolákovo	5955	5203103009	bez pozemku
120	Senica	Sekule	2847	5208253021	bez pozemku
121	Senica	Moravský Svätý Ján	4063	5208253032	bez pozemku
122	Senica	Prietrž	2468	5208281001	s pozemkom
123	Senica	Plavecký Peter	1884	5208228003	bez pozemku
124	Senica	Kúty	8828	5208253014	bez pozemku
125	Topoľčany	Jacovce	1498	5209367002	bez pozemku
126	Topoľčany	Tesáre	1641	5209354002	bez pozemku
127	Nové Mesto nad Váhom	Častkovce	2059	5210200002	bez pozemku
128	Nové Mesto nad Váhom	Považany	1229	5210199004	s pozemkom
129	Nové Mesto nad Váhom	Rakoľuby	1616	5210171002	s pozemkom
130	Nové Mesto nad Váhom	Čachtice	7344	5210199008	bez pozemku
131	Partizánske	Žabokreky nad Nitrou	1334	5209355002	bez pozemku
132	Partizánske	Partizánske	5047	5209346001	s pozemkom
133	Partizánske	Nadlice	1257	5209405002	bez pozemku
134	Partizánske	Veľké Bielice	2214	5209394001	s pozemkom
135	Skalica	Koválovec	804	5208273009	bez pozemku

136	Skalica	Radošovce	2879	5208273002	s pozemkom
137	Skalica	Gbely	8948	5208227004	bez pozemku
138	Lučenec	Lučenec	10565	5305194016	bez pozemku
139	Lučenec	Nové Hony	444	5305100003	bez pozemku
140	Lučenec	Veľké Dravce	805	5305168005	s pozemkom
141	Trebišov	Parchovany	1455	5412147001	bez pozemku
142	Trebišov	Pavlovo	579	5412141007	bez pozemku
143	Trebišov	Sírnik	833	5412290001	bez pozemku
144	Trebišov	Streda nad Bodrogom	2567	5412111003	bez pozemku
145	Nové Zámky	Chľaba	2624	5207115003	bez pozemku
146	Nové Zámky	Komjatice	5013	5207113001	bez pozemku
147	Nové Zámky	Dedinka	1351	5207096004	s pozemkom
148	Nové Zámky	Salka	2231	5207108005	bez pozemku
149	Nové Zámky	Kamenný Most	3205	5207097004	bez pozemku
150	Nové Zánky	Trávnica	2508	5207209001	bez pozemku
151	Nové Zámky	Trávnica	2508	5207104004	bez pozemku
152	Nové Zámky	Dvory nad Žitavou	5409	5207201002	bez pozemku
153	Šaľa	Šók	3293	5203104002	bez pozemku
154	Šaľa	Diakovce	3693	5203120009	bez pozemku
155	Levice	Mikula	1731	5205181001	bez pozemku
156	Levice	Horná Seč	1008	5205170018	bez pozemku
157	Levice	Turá	283	5205179001	bez pozemku
158	Košice-okolie	Turňa nad Bodvou	2299	5404102004	bez pozemku
159	Prievidza	Lazany	1893	5308098002	bez pozemku
160	Prievidza	Kanianka	2350	5308157003	s pozemkom
161	Prievidza	Brezany	1276	5308145004	bez pozemku
162	Turčianske Teplice	Dolná Štubňa	1686	5306319004	bez pozemku
163	Bánovce nad Bebravou	Bánovce nad Bebravou	4793	5209395003	bez pozemku
164	Rimavská Sobota	Hostice	1039	5309168004	bez pozemku
165	Rimavská Sobota	Rimavská Sobota	229	5309167008	bez pozemku
166	Rimavská Sobota	Teplý Vrch	162	5309330004	bez pozemku
167	Rimavská Sobota	Uzovská Panica	248	5309346016	bez pozemku
168	Rimavská Sobota	Bottovo	236	5309161002	bez pozemku
169	Rimavská Sobota	Bátka	1023	5309363003	bez pozemku
170	Michalovce	Stretava	1003	5405079025	s pozemkom
171	Michalovce	Tušická Nová Ves	894	5412147007	bez pozemku
172	Michalovce	Palín	624	5405079017	s pozemkom
173	Liptovský Mikuláš	Jamník	1070	5304267002	bez pozemku
174	Liptovský Mikuláš	Bobrovec	3183	5304257004	bez pozemku
175	Poltár	Uhorské	1245	5305101003	s pozemkom
176	Veľký Krtíš	Veľká Ves nad Ipľom	2483	5310128004	bez pozemku
177	Veľký Krtíš	Slovenské Ďarmoty	804	5310056005	bez pozemku
178	Krupina	Krupina	8214	5311903002	bez pozemku
179	Žiar nad Hronom	Horná Ždaňa	1617	5312902009	bez pozemku
180	Vranov nad Topľou	Sedliská	1356	5413107007	bez pozemku
181	Vranov nad Topľou	Čaklov	2700	5413083001	s pozemkom

182	Spišská Nová Ves	Hrabušice	2168	5409105003	bez pozemku

Zoznam pozemkov pod otvorenými kanálmi so založeným listom vlastníctva

Príloha č. 2

Por. číslo	Okres	LV číslo	Katastrálne územie	Pozemok p.č.	Druh pozemku	Výmera m^2	Umiestnenie k ZUO 1)
1	Galanta	6485	Galanta	KN-E 998	orná pôda	452	2
2	Galanta	6485	Galanta	KN-E 999/202	orná pôda	3 444	2
3	Galanta	6485	Galanta	KN-E 1004/213	TTP	1 251	2
4	Galanta	6485	Galanta	KN-E 1004/222	orná pôda	3 012	2
5	Bratislava IV.	6665	Devínska Nová Ves	4103	vodné plochy	13 408	2
6	Brezno	1942	Jasenie	2347/1	vodné plochy	3 807	2
7	Brezno	1942	Jasenie	2480	vodné plochy	1 920	2
8	Brezno	2711	Horná Lehota	4633	vodné plochy	1 140	2
9	Brezno	2711	Horná Lehota	4643	vodné plochy	12 805	2
10	Bánovce nad Bebravou	1035	Brezolupy	1131	vodné plochy	536	2
11	Bánovce nad Bebravou	1035	Brezolupy	1137	vodné plochy	816	2
12	Bánovce nad Bebravou	1035	Brezolupy	1213	vodné plochy	180	2
13	Bánovce nad Bebravou	1035	Brezolupy	1214	vodné plochy	141	2
14	Bánovce nad Bebravou	1035	Brezolupy	1215	vodné plochy	122	2
15	Bánovce nad Bebravou	1035	Brezolupy	1281	vodné plochy	7 213	2
16	Detva	2548	Stožok	1482	vodné plochy	2 340	2
17	Detva	2548	Stožok	87	vodné plochy	1 706	2
18	Detva	2393	Dúbravy	1502	vodné plochy	1 130	2
19	Detva	2393	Dúbravy	2440	vodné plochy	1 850	2
20	Detva	2393	Dúbravy	3334	vodné plochy	4 184	2
21	Dunajská Streda	354	Bellová Ves	264	vodné plochy	13 536	2
22	Dunajská Streda	633	Kľúčovec	2039/2	vodné plochy	2 742	2
23	Dunajská Streda	533	Gabčíkovo	3516	vodné plochy	2 892	2
24	Dunajská Streda	533	Gabčíkovo	3524	vodné plochy	1 360	2
25	Dunajská Streda	533	Gabčíkovo	3527	vodné plochy	3 147	2
26	Dunajská Streda	533	Gabčíkovo	3553	vodné plochy	1 024	2
27	Dunajská Streda	533	Gabčíkovo	5019	vodné plochy	6 492	2
28	Dunajská Streda	533	Gabčíkovo	5037	vodné plochy	16 046	2
29	Dunajská Streda	533	Gabčíkovo	5042	vodné plochy	4 341	2
30	Dunajská Streda	533	Gabčíkovo	5058	vodné plochy	1 717	2
31	Dunajská Streda	533	Gabčíkovo	5059	vodné plochy	137	2
32	Dunajská Streda	533	Gabčíkovo	5098	vodné plochy	30 455	2
33	Dunajská Streda	533	Gabčíkovo	5102	vodné plochy	7 143	2
34	Dunajská Streda	533	Gabčíkovo	5106	vodné plochy	2 696	2
35	Dunajská Streda	533	Gabčíkovo	5121	vodné plochy	16 363	2
36	Dunajská Streda	533	Gabčíkovo	5128	vodné plochy	6 473	2
37	Dunajská Streda	533	Gabčíkovo	5134	vodné plochy	15 459	2
38	Dunajská Streda	533	Gabčíkovo	5279	vodné plochy	26 010	2
39	Dunajská Streda	533	Gabčíkovo	5289	vodné plochy	7 919	2
40	Dunajská Streda	533	Gabčíkovo	5297	vodné plochy	3 229	2
41	Dunajská Streda	533	Gabčíkovo	5299	vodné plochy	6 832	2
42	Dunajská Streda	533	Gabčíkovo	5300	vodné plochy	2 816	2

43	Dunajská Streda	533	Gabčíkovo	5305	vodné plochy	3 147	2
44	Dunajská Streda	533	Gabčíkovo	5322	vodné plochy	8 220	2
45	Dunajská Streda	533	Gabčíkovo	5324	vodné plochy	8 024	2
46	Dunajská Streda	533	Gabčíkovo	5329	vodné plochy	3 031	2
47	Dunajská Streda	533	Gabčíkovo	5330	vodné plochy	3 442	2
48	Dunajská Streda	533	Gabčíkovo	5388	vodné plochy	11 913	2
49	Dunajská Streda	176	Pataš	1092/8	vodné plochy	1 572	2
50	Dunajská Streda	176	Pataš	1092/9	vodné plochy	286	2
51	Dunajská Streda	810	Vrakúň	1371/2	vodné plochy	23 122	2
52	Dunajská Streda	810	Vrakúň	1400/2	vodné plochy	15 643	2
53	Dunajská Streda	810	Vrakúň	1473/2	vodné plochy	3 106	2
54	Dunajská Streda	810	Vrakúň	1570/4	vodné plochy	5 962	2
55	Dunajská Streda	810	Vrakúň	1577/3	vodné plochy	6 454	2
56	Dunajská Streda	810	Vrakúň	1583/2	vodné plochy	214	2
57	Dunajská Streda	810	Vrakúň	1583/3	vodné plochy	7 023	2
58	Dunajská Streda	810	Vrakúň	1583/4	vodné plochy	2 520	2
59	Dunajská Streda	810	Vrakúň	1588/1	vodné plochy	16 169	2
60	Dunajská Streda	810	Vrakúň	1615/3	vodné plochy	3 248	2
61	Dunajská Streda	810	Vrakúň	1635/2	vodné plochy	22 785	2
62	Dunajská Streda	810	Vrakúň	1642/2	vodné plochy	20 496	2
63	Dunajská Streda	810	Vrakúň	1734/8	vodné plochy	3 247	2
64	Dunajská Streda	810	Vrakúň	1752/2	vodné plochy	5 814	2
65	Dunajská Streda	810	Vrakúň	1775	vodné plochy	9 044	2
66	Dunajská Streda	810	Vrakúň	1807	vodné plochy	9 514	2
67	Dunajská Streda	810	Vrakúň	1812/8	vodné plochy	5 820	2
68	Dunajská Streda	810	Vrakúň	1814	vodné plochy	13 380	2
69	Dunajská Streda	810	Vrakúň	1834	vodné plochy	5 451	2
70	Dunajská Streda	810	Vrakúň	1954/2	vodné plochy	4 161	2
71	Dunajská Streda	2184	Okoč	2566	vodné plochy	256	2
72	Dunajská Streda	1080	Padáň	1055/4	vodné plochy	11 162	2
73	Dunajská Streda	1080	Padáň	1197/2	vodné plochy	9 204	2
74	Dunajská Streda	1080	Padáň	1468/2	vodné plochy	5 552	2
75	Dunajská Streda	1080	Padáň	1468/3	vodné plochy	6 947	2
76	Dunajská Streda	1080	Padáň	1523/2	vodné plochy	6 507	2
77	Dunajská Streda	1080	Padáň	1523/3	vodné plochy	4 848	2
78	Dunajská Streda	1080	Padáň	1717/5	vodné plochy	3 253	2
79	Dunajská Streda	1080	Padáň	1717/6	vodné plochy	41	2
80	Dunajská Streda	1080	Padáň	1717/7	vodné plochy	9 053	2
81	Dunajská Streda	1080	Padáň	1915/2	vodné plochy	11 405	2
82	Dunajská Streda	1080	Padáň	1915/6	vodné plochy	7 607	2
83	Dunajská Streda	1080	Padáň	1926/2	vodné plochy	18 184	2
84	Dunajská Streda	1080	Padáň	1268/2	vodné plochy	8 073	2
85	Dunajská Streda	1486	Mliečno	915	vodné plochy	28 543	2
86	Dunajská Streda	199	Horné Janíky	303	vodné plochy	6 588	2
87	Dunajská Streda	199	Dolné Janíky	426	vodné plochy	167	2
88	Dunajská Streda	1062	Bodíky	308/2	vodné plochy	18 536	2
89	Dunajská Streda	1062	Bodíky	576/2	vodné plochy	4 772	2
90	Dunajská Streda	1062	Bodíky	583/2	vodné plochy	16 897	2
91	Dunajská Streda	1062	Bodíky	583/4	vodné plochy	4 262	2

92	Dunajská Streda	1062	Bodíky	583/5	vodné plochy	950	2
93	Dunajská Streda	1062	Bodíky	620/2	vodné plochy	47 010	2
94	Dunajská Streda	680	Tône	940/3	vodné plochy	570	2
95	Dunajská Streda	233	Michal na Ostrove	794	vodné plochy	5 973	2
96	Dunajská Streda	233	Michal na Ostrove	793/1	vodné plochy	14 215	2
97	Dunajská Streda	654	Čakany	632	zastavané plochy	5 265	2
98	Dunajská Streda	654	Čakany	634	zastavané plochy	3 289	2
99	Dunajská Streda	654	Čakany	711	vodné plochy	8 709	2
100	Dunajská Streda	654	Čakany	710	zastavané plochy	5 251	2
101	Dunajská Streda	654	Čakany	712	zastavané plochy	4 618	2
102	Dunajská Streda	654	Čakany	633	vodné plochy	7 971	2
103	Dunajská Streda	540	Horná Potôň	449	vodné plochy	1 265	2
104	Dunajská Streda	136	Blahová	316	vodné plochy	4 202	2
105	Dunajská Streda	4785	Veľký Meder	4572/2	vodné plochy	18 162	2
106	Dunajská Streda	4785	Veľký Meder	4593/2	vodné plochy	5 016	2
107	Dunajská Streda	4785	Veľký Meder	4594/2	vodné plochy	14 481	2
108	Dunajská Streda	4785	Veľký Meder	4597/2	vodné plochy	3 098	2
109	Dunajská Streda	4785	Veľký Meder	4597/3	vodné plochy	509	2
110	Dunajská Streda	4785	Veľký Meder	4597/4	vodné plochy	483	2
111	Dunajská Streda	4785	Veľký Meder	4650	vodné plochy	4 652	2
112	Dunajská Streda	4785	Veľký Meder	4651	vodné plochy	4 137	2
113	Dunajská Streda	4785	Veľký Meder	4683/2	vodné plochy	11 961	2
114	Dunajská Streda	4785	Veľký Meder	4802/4	vodné plochy	17 210	2
115	Dunajská Streda	529	Boheľov	539/2	vodné plochy	10 108	2
116	Dunajská Streda	529	Boheľov	539/3	vodné plochy	7 142	2
117	Dunajská Streda	529	Boheľov	539/6	vodné plochy	1 827	2
118	Dunajská Streda	529	Boheľov	539/10	vodné plochy	5 560	2
119	Dunajská Streda	529	Boheľov	611/3	vodné plochy	8 409	2
120	Dunajská Streda	529	Boheľov	611/4	vodné plochy	3 521	2
121	Dunajská Streda	529	Boheľov	737/3	vodné plochy	17 678	2
122	Dunajská Streda	2481	Vydrany	2433	vodné plochy	8 151	2
123	Dunajská Streda	2481	Vydrany	2495	vodné plochy	2 821	2
124	Dunajská Streda	2481	Vydrany	2569	vodné plochy	9 585	2
125	Dunajská Streda	2481	Vydrany	2624	vodné plochy	7 643	2
126	Dunajská Streda	2481	Vydrany	2694	vodné plochy	6 277	2
127	Dunajská Streda	2481	Vydrany	2797	vodné plochy	6 508	2
128	Dunajská Streda	2481	Vydrany	2918	vodné plochy	1 300	2
129	Dunajská Streda	680	Dolný Štál	940/3	vodné plochy	570	2
130	Galanta	460	Kajal	2006/5	vodné plochy	1 054	2
131	Galanta	460	Kajal	2006/6	vodné plochy	2 973	2
132	Galanta	1353	Pusté Sady	809/2	vodné plochy	52 672	2
133	Gelnica	1748	Mníšek nad Hnilcom	3599	vodné plochy	2 104	2
134	Gelnica	1748	Mníšek nad Hnilcom	3505	vodné plochy	454	2
135	Gelnica	1748	Mníšek nad Hnilcom	3516	vodné plochy	117	2
136	Hlohovec	1397	Kľačany	1545	vodné plochy	1 816	2
137	Humenné	5194	Jasenov	3742	vodné plochy	2072	2
138	Humenné	5194	Jasenov	3747	vodné plochy	4316	2
139	Humenné	5194	Jasenov	3748	vodné plochy	7990	2
140	Humenné	1252	Lieskovec	1416	vodné plochy	486	2

141	Humenné	1252	Lieskovec	1757	vodné plochy	3597	2
142	Humenné	1252	Lieskovec	1780	vodné plochy	3373	2
143	Humenné	1252	Lieskovec	2359	vodné plochy	1277	2
144	Kežmarok	1768	Veľká Lomnica	3156/5	vodné plochy	1 184	1
145	Kežmarok	1244	Mlynčeky	7541	vodné plochy	4 212	2
146	Kežmarok	345	Strážky	1582	vodné plochy	818	2
147	Kežmarok	345	Strážky	1650	vodné plochy	21	2
148	Kežmarok	5266	Kežmarok	7643	vodné plochy	1 071	2
149	Kežmarok	5266	Kežmarok	8129	vodné plochy	1 030	2
150	Kežmarok	2795	Slovenská Ves	4015	vodné plochy	704	2
151	Kežmarok	2795	Slovenská Ves	4107	vodné plochy	964	2
152	Kežmarok	2795	Slovenská Ves	4501	vodné plochy	7 175	2
153	Kežmarok	7400	Spišská Belá	15199	vodné plochy	1 397	2
154	Kežmarok	7400	Spišská Belá	15398	vodné plochy	1 858	2
155	Kežmarok	7400	Spišská Belá	15711	vodné plochy	4 740	2
156	Kežmarok	7400	Spišská Belá	19943	vodné plochy	8 451	2
157	Kežmarok	7400	Spišská Belá	20006	vodné plochy	2 120	2
158	Kežmarok	7400	Spišská Belá	20135	vodné plochy	1 544	2
159	Kežmarok	837	Vojňany	1149	vodné plochy	5 122	2
160	Komárno	894	Patince	4093	ostatné plochy	1 018	2
161	Komárno	4969	Nesvady	16044/2	ostatné plochy	790	2
162	Komárno	4969	Nesvady	16044/4	ostatné plochy	993	2
163	Komárno	1485	Martovce	966	ostatné plochy	1 295	2
164	Komárno	1485	Martovce	967	ostatné plochy	6 708	2
165	Komárno	4969	Nesvady	16044/1	trvalý trávny porast	11 118	2
166	Komárno	4969	Nesvady	16044/5	trvalý trávny porast	2 579	2
167	Komárno	1024	Vrbová n/Váhom	2456/1	vodné plochy	951	2
168	Komárno	1024	Vrbová n/Váhom	2456/2	vodné plochy	2 354	2
169	Komárno	1024	Vrbová n/Váhom	2462/1	vodné plochy	273	2
170	Komárno	1024	Vrbová n/Váhom	2452/2	vodné plochy	95	2
171	Komárno	1024	Vrbová n/Váhom	2462/3	vodné plochy	502	2
172	Komárno	1024	Vrbová n/Váhom	2462/4	vodné plochy	121	2
173	Komárno	1007	Veľké Kosihy	232	vodné plochy	9 243	2
174	Komárno	1007	Veľké Kosihy	1347/1	vodné plochy	13 319	2
175	Komárno	1007	Velké Kosihy	1347/2	vodné plochy	1 037	2
176	Komárno	1007	Veľké Kosihy	1347/3	vodnéplochy	180	2
177	Komárno	1095	Veľké Kosihy	2143	vodné plochy	9 431	2
178	Komárno	1095	Veľké Kosihy	2178	vodné plochy	24 883	2
179	Komárno	1095	Veľké Kosihy	2189	vodné plochy	7 211	2
180	Komárno	540	Trávnik	80	vodné plochy	403	1
181	Komárno	540	Trávnik	98/2	vodné plochy	1 753	1
182	Komárno	540	Trávnik	396/2	vodné plochy	1 117	2
183	Komárno	1180	Pribeta	5754/2	vodné plochy	20 511	2
184	Komárno	2639	Radvaň n/Dunajom	660	vodné plochy	13 914	2
185	Komárno	4969	Nesvady	16036/2	vodné plochy	523	2
186	Komárno	4969	Nesvady	16044/3	vodné plochy	770	2
187	Komárno	1997	Moča	1625	vodné plochy	302	2
188	Komárno	1997	Moča	2108	vodné plochy	4 064	2

189	Komárno	1997	Moča	2111	vodné plochy	2 000	2
190	Komárno	1997	Moča	2837	vodné plochy	3 323	2
191	Komárno	2733	Marcelová	1822/4	vodné plochy	1 004	2
192	Komárno	2339	Kameničná	330/1	vodné plochy	5 080	2
193	Komárno	2339	Kameničná	330/2	vodné plochy	596	2
194	Komárno	2339	Kameničná	347/1	vodné plochy	1 286	2
195	Komárno	2339	Kameničná	347/2	vodné plochy	254	2
196	Komárno	2339	Kameničná	438/2	vodné plochy	22 723	2
197	Komárno	5247	Hurbanovo	5256/1	vodné plochy	2 472	2
198	Komárno	5247	Hurbanovo	5256/2	vodné plochy	1 525	2
199	Komárno	5247	Hurbanovo	5272	vodné plochy	21 138	2
200	Komárno	748	Dulovce	145/1	vodné plochy	10 184	1
201	Komárno	748	Dulovce	145/2	vodné plochy	3 725	2
202	Komárno	748	Dulovce	1206/1	vodné plochy	15 210	2
203	Komárno	748	Dulovce	1206/2	vodné plochy	2 258	1
204	Komárno	4568	Svätý Peter	5003	vodné plochy	1 584	2
205	Komárno	4568	Svätý Peter	5032	vodné plochy	1 256	2
206	Komárno	4568	Svätý Peter	5103	vodné plochy	3 652	2
207	Komarno	4568	Svätý Peter	5110	vodné plochy	1 771	2
208	Komárno	4568	Svätý Peter	5232	vodné plochy	21 780	2
209	Komárno	4568	Svätý Peter	5600	vodné plochy	19 594	2
210	Komárno	4568	Svätý Peter	5615	vodné plochy	23 231	2
211	Komárno	4568	Svätý Peter	5732	vodné plochy	28 832	2
212	Komárno	4568	Svätý Peter	5806	vodné plochy	5 161	2
213	Komárno	4568	Svätý Peter	5821	vodné plochy	10 093	2
214	Komárno	4568	Svätý Peter	5823	vodné plochy	8 066	2
215	Komárno	4568	Svätý Peter	6962	vodné plochy	2 696	2
216	Komárno	1926	Búč	2146	vodné plochy	3 064	2
217	Komárno	1926	Búč	2319	vodné plochy	1 090	2
218	Komárno	1926	Búč	2320	vodné plochy	144	2
219	Komárno	1926	Búč	2321	vodné plochy	234	2
220	Komárno	1926	Búč	2322	vodné plochy	1 611	2
221	Komárno	115	Bajč	425/2	vodné plochy	8 458	2
222	Komárno	115	Bajč	491	vodné plochy	21 583	2
223	Komárno	115	Bajč	535/2	vodné plochy	3 324	2
224	Komárno	2731	Bohatá	3606	vodné plochy	11 639	2
225	Komárno	2731	Bohatá	3608	vodné plochy	13 834	2
226	Komárno	2731	Bohatá	3696	vodné plochy	6 422	2
227	komárno	2731	Bohatá	3753	vodné plochy	2 208	2
228	Komárno	2731	Bohatá	4078	vodné plochy	33 946	2
229	Komárno	3977	Chotín	5213	vodné plochy	48 784	2
230	Komárno	3977	Chotín	5381	vodné plochy	5 535	2
231	Komárno	3977	Chotín	5634	vodné plochy	3 370	2
232	Komárno	3977	Chotín	6111	vodné plochy	3 673	2
233	Komárno	3977	Chotín	6120	vodné plochy	108	2
234	Komárno	3977	Chotín	6121	vodné plochy	4 648	2
235	Komárno	3075	Iža	6378	vodné plochy	2 778	2
236	Komárno	3075	Iža	7634	vodné plochy	4 988	2
237	Komárno	3075	Iža	7646	vodné plochy	2 392	2

238	Komárno	3075	Iža	7659	vodné plochy	2 841	2
239	Komárno	1883	Martovce	5214	vodné plochy	40 307	2
240	Komárno	1883	Martovce	5534	vodné plochy	7 328	2
241	Komárno	1883	Martovce	5620	vodné plochy	5 571	2
242	Komárno	1883	Martovce	5624	vodné plochy	11 181	2
243	Komárno	1883	Martovce	5715	vodné plochy	10 834	2
244	Komárno	1883	Martovce	5732	vodné plochy	17 257	2
245	Komárno	1883	Martovce	6495/1	vodné plochy	10 327	2
246	Komárno	10464	Komárno	12491	vodné plochy	16 850	2
247	Komárno	10464	Komárno	12502	vodné plochy	16 492	2
248	Komárno	10464	Komárno	12503	vodné plochy	18 768	2
249	Komárno	10464	Komárno	12514	vodné plochy	15 928	2
250	Komárno	10464	Komárno	12524	vodné plochy	26 469	2
251	Komárno	10464	Komárno	12528	vodné plochy	19 301	2
252	Komárno	10464	Komárno	12676	vodné plochy	38 622	2
253	Košice IV.	6336	Krásna	14305	vodné plochy	1 368	2
254	Košice IV.	6336	Krásna	14309	vodné plochy	5 384	2
255	Košice IV.	6336	Krásna	14319	vodné plochy	17 595	2
256	Košice IV.	6336	Krásna	14325/2	vodné plochy	4 526	2
257	Košice IV.	6336	Krásna	14360	vodné plochy	3 291	2
258	Košice IV.	6336	Krásna	14370	vodné plochy	1 924	2
259	Košice -okolie	3310	Rozhanovce	2897/2	vodné plochy	6 915	2
260	Košice -okolie	3310	Rozhanovce	3176/2	vodné plochy	92	2
261	Košice-okolie	482	Včeláre	946	vodné plochy	645	2
262	Košice-okolie	482	Včeláre	947	vodné plochy	3 635	2
263	Košice-okolie	482	Včeláre	952	vodné plochy	2 158	2
264	Košice-okolie	482	Včeláre	986	vodné plochy	461	2
265	Košice-okolie	1241	Dvorníky	1241	vodné plochy	4 874	2
266	Košice-okolie	917	Nižná Kamenica	1657	vodné plochy	1 195	2
267	Košice-okolie	917	Nižná Kamenica	1658	vodné plochy	696	2
268	Košice-okolie	917	Nižná Kamenica	1665	vodné plochy	243	2
269	Košice-okolie	917	Nižná Kamenica	1671	vodné plochy	469	2
270	Košice-okolie	917	Nižná Kamenica	1676	vodné plochy	154	2
271	Košice-okolie	917	Nižná Kamenica	1680	vodné plochy	931	2
272	Košice-okolie	917	Nižná Kamenica	1684	vodné plochy	970	2
273	Košice-okolie	917	Nižná Kamenica	1689	vodné plochy	477	2
274	Košice-okolie	917	Nižná Kamenica	1690	vodné plochy	604	2
275	Košice-okolie	917	Nižná Kamenica	1694	vodné plochy	5 620	2
276	Košice-okolie	917	Nižná Kamenica	1705	vodné plochy	737	2
277	Košice-okolie	917	Nižná Kamenica	1708	vodné plochy	39	2
278	Košice-okolie	917	Nižná Kamenica	1710	vodné plochy	81	2
279	Košice-okolie	917	Nižná Kamenica	1711	vodné plochy	1 779	2
280	Košice-okolie	917	Nižná Kamenica	1712	vodné plochy	117	2
281	Košice-okolie	917	Nižná Kamenica	1729	vodné plochy	222	2
282	Košice-okolie	917	Nižná Kamenica	1739	vodné plochy	986	2
283	Košice-okolie	917	Nižná Kamenica	1743	vodné plochy	106	2
284	Košice-okolie	917	Nižná Kamenica	1755	vodné plochy	241	2
285	Košice-okolie	917	Nižná Kamenica	1758	vodné plochy	316	2
286	Košice-okolie	917	Nižná Kamenica	1775	vodné plochy	189	2

287	Košice-okolie	917	Nižná Kamenica	1776	vodné plochy	256	2
288	Košice-okolie	917	Nižná Kamenica	1791	vodné plochy	945	2
289	Košice-okolie	3310	Rozhanovce	3175/2	vodné plochy	106	2
290	Košice-okolie	3310	Rozhanovce	3176/3	vodné plochy	529	2
291	Košice-okolie	1491	Cestice	1912	vodné plochy	4 590	2
292	Košice-okolie	1491	Cestice	1921	vodné plochy	85	2
293	Košice-okolie	1491	Cestice	1924	vodné plochy	2 105	2
294	Košice-okolie	1491	Cestice	1935	vodné plochy	1 088	2
295	Košice-okolie	1491	Cestice	2391	vodné plochy	2 046	2
296	Košice-okolie	1491	Cestice	2393	vodné plochy	429	2
297	Košice-okolie	1491	Cestice	2396	vodné plochy	2 923	2
298	Košice-okolie	1491	Cestice	2486	vodné plochy	2 370	2
299	Košice-okolie	1491	Cestice	2604	vodné plochy	8 993	2
300	Košice-okolie	1491	Cestice	2706	vodné plochy	4 884	2
301	Košice-okolie	1491	Cestice	2749	vodné plochy	4 289	2
302	Košice-okolie	1491	Cestice	2794	vodné plochy	8 528	2
303	Košice-okolie	1491	Cestice	2806	vodné plochy	5 257	2
304	Košice-okolie	1491	Cestice	2810	vodné plochy	1 379	2
305	Košice-okolie	1491	Cestice	2955	vodné plochy	6 958	2
306	Košice-okolie	1491	Cestice	2957	vodné plochy	8 454	2
307	Košice-okolie	1491	Cestice	2987	vodné plochy	12	2
308	Košice-okolie	1491	Cestice	2989	vodné plochy	6 307	2
309	Košice-okolie	1491	Cestice	3044	vodné plochy	2 687	2
310	Košice-okolie	1491	Cestice	3062	vodné plochy	8 644	2
311	Levice	2867	Želiezovce	2308/3	vodné plochy	88 642	2
312	Levice	1108	Sazdice	2805	vodné plochy	8 714	2
313	Levice	2155	Tešmák	2881	vodné plochy	1 209	2
314	Levice	1030	Bielovce	1969	vodné plochy	7 550	2
315	Levice	1030	Bielovce	1971	vodné plochy	3 380	2
316	Levice	1030	Bielovce	1972	vodné plochy	2 221	2
317	Levice	1030	Bielovce	1990	vodné plochy	2 473	2
318	Levice	1030	Bielovce	2159	vodné plochy	4 702	2
319	Levice	1030	Bielovce	2160	vodné plochy	9 600	2
320	Levice	1030	Bielovce	2161	vodné plochy	11 359	2
321	Levice	1030	Bielovce	2293	vodné plochy	989	2
322	Levice	1030	Bielovce	2719	vodné plochy	724	2
323	Levice	2330	Ipeľský Sokolec	4940	vodné plochy	2 432	2
324	Levice	2330	Ipeľský Sokolec	4941	vodné plochy	10 501	2
325	Levice	2330	Ipeľský Sokolec	4942	vodné plochy	4 419	2
326	Levice	2330	Ipeľský Sokolec	4946	vodné plochy	917	2
327	Levice	776	Malé Šarovce	1712	vodné plochy	7 235	2
328	Liptovský Mikuláš	2974	Liptovský Mikuláš	6659/2	vodné plochy	94	1
329	Liptovský Mikuláš	2974	Liptovský Mikuláš	7271/5	vodné plochy	1 508	2
330	Liptovský Mikuláš	2974	Liptovský Mikuláš	7271/7	vodné plochy	634	1
331	Lučenec	805	Veľké Dravce	3181	vodné plochy	1 355	2
332	Lučenec	805	Veľké Dravce	3182	vodné plochy	426	2
333	Lučenec	805	Veľlé Dravce	3185	vodné plochy	207	2
334	Lučenec	805	Veľké Dravce	3187	vodné plochy	130	2
335	Lučenec	805	Veľké Dravce	3189	vodné plochy	484	2

336	Lučenec	805	Veľké Dravce	3192	vodné plochy	4 454	2
337	Lučenec	805	Veľké Dravce	3199	vodné plochy	2 049	2
338	Lučenec	607	Ratka	2053	vodné plochy	1 405	2
339	Lučenec	966	Jelšovec	1707	vodné plochy	1 752	2
340	Lučenec	689	Točnica	1824	vodné plochy	3 221	2
341	Lučenec	689	Točnica	1825	vodné plochy	2 592	2
342	Lučenec	689	Točnica	1826	vodné plochy	75	2
343	Lučenec	1361	Trebeľovce	870	vodné plochy	733	2
344	Lučenec	1361	Trebeľovce	873	vodné plochy	524	2
345	Lučenec	1361	Trebeľovce	878	vodné plochy	2 356	2
346	Lučenec	1361	Trebeľovce	900	vodné plochy	1 024	2
347	Lučenec	914	Stará Halič	941	vodné plochy	1 001	2
348	Lučenec	1361	Trebeľovce	870	vodné plochy	733	2
349	Lučenec	1361	Trebeľovce	873	vodné plochy	524	2
350	Lučenec	1361	Trebeľovce	878	vodné plochy	2 356	2
351	Lučenec	1361	Trebeľovce	900	vodné plochy	1 024	2
352	Malacky	4255	Mást I.	2544/2	vodné plochy	12 402	2
353	Malacky	4255	Mást I.	2989/2	vodné plochy	14 063	2
354	Malacky	4255	Mást I.	3343/4	vodné plochy	8 570	2
355	Malacky	1404	Závod	4036	vodné plochy	4 468	2
356	Malacky	1404	Závod	8148	vodné plochy	24 220	2
357	Malacky	1404	Závod	8160/2	vodné plochy	4 148	2
358	Malacky	4901	Veľké Leváre	13693	vodné plochy	1 995	2
359	Malacky	3675	Malé Leváre	101180	vodné plochy	31 839	2
360	Malacky	3675	Malé Leváre	11969	vodné plochy	16 885	2
361	Malacky	3675	Malé Leváre	12097	vodné plochy	10 011	2
362	Malacky	9680	Stupava	7143	vodné plochy	1 817	2
363	Malacky	7138	Zohor	20176/1	vodné plochy	841	2
364	Malacky	7138	Zohor	20178	vodné plochy	2 765	2
365	Malacky	7138	Zohor	20179	vodné plochy	27 425	2
366	Malacky	7138	Zohor	20180	vodné plochy	4 667	2
367	Malacky	7138	Zohor	20362	vodné plochy	2 476	2
368	Malacky	7138	Zohor	20568	vodné plochy	1 666	2
369	Malacky	7138	Zohor	20646	vodné plochy	1 691	2
370	Malacky	7138	Zohor	21067	vodné plochy	8 935	2
371	Malacky	7138	Zohor	21121	vodné plochy	2 957	2
372	Malacky	7138	Zohor	21123	vodné plochy	1 479	2
373	Malacky	7138	Zohor	21828	vodné plochy	14 848	2
374	Malacky	7138	Zohor	22352	vodné plochy	2 405	2
375	Malacky	7138	Zohor	22355	vodné plochy	5 529	2
376	Malacky	7138	Zohor	22685	vodné plochy	13 136	2
377	Malacky	7138	Zohor	22974	vodné plochy	11 573	2
378	Malacky	7138	Zohor	22996	vodné plochy	16 035	2
379	Malacky	7138	Zohor	23140	vodné plochy	2 580	2
380	Malacky	7138	Zohor	23401	vodné plochy	14 513	2
381	Malacky	7138	Zohor	23624	vodné plochy	16 082	2
382	Malacky	7138	Zohor	23625	vodné plochy	3 733	2
383	Malacky	7138	Zohor	23626	vodné plochy	3 202	2
384	Malacky	7138	Zohor	23796	vodné plochy	7 258	2

385	Malacky	7138	Zohor	23852	vodné plochy	7 012	2
386	Malacky	7138	Zohor	23941	vodné plochy	1 579	2
387	Malacky	7138	Zohor	24018	vodné plochy	2 221	2
388	Michalovce	9518	Michalovce	9584/1	vodné plochy	50	2
389	Michalovce	9518	Michalovce	9584/2	vodné plochy	354	2
390	Michalovce	9518	Michalovce	9584/3	vodné plochy	27	2
391	Michalovce	9518	Michalovce	9584/4	vodné plochy	44	2
392	Michalovce	9518	Michalovce	9584/6	vodné plochy	4	2
393	Michalovce	9518	Michalovce	9584/7	vodné plochy	487	2
394	Michalovce	9518	Michalovce	9584/8	vodné plochy	402	2
395	Michalovce	9518	Michalovce	9584/9	vodné plochy	10	2
396	Michalovce	9518	Michalovce	9584/10	vodné plochy	327	2
397	Michalovce	9518	Michalovce	9584/11	vodné plochy	98	2
398	Michalovce	9518	Michalovce	9584/12	vodné plochy	8	2
399	Michalovce	9518	Michalovce	9584/13	vodné plochy	2 250	2
400	Michalovce	9518	Michalovce	9584/14	vodné plochy	1 274	2
401	Michalovce	9518	Michalovce	9584/14	vodné plochy	4 022	2
402	Michalovce	9518	Michalovce	9584/16	vodné plochy	6	2
403	Michalovce	9518	Michalovce	9584/17	vodné plochy	2	2
404	Michalovce	9518	Michalovce	9584/18	vodné plochy	12	2
405	Michalovce	9518	Michalovce	9584/19	vodné plochy	65	2
406	Michalovce	2003	Bánovce/Ondavou	3909	vodné plochy	13 640	2
407	Michalovce	2003	Bánovce/Ondavou	3921	vodné plochy	14 060	2
408	Michalovce	1828	Iňačovce	664/3	vodné plochy	147	2
409	Michalovce	1892	Falkušovce	820	vodné plochy	20 081	2
410	Michalovce	1892	Falkušovce	821	vodné plochy	17 710	2
411	Michalovce	1892	Falkušovce	822	vodné plochy	7 679	2
412	Michalovce	1892	Falkušovce	823	vodné plochy	26 946	2
413	Michalovce	1892	Falkušovce	824	vodné plochy	3 369	2
414	Michalovce	1892	Falkušovce	825	vodné plochy	4 545	2
415	Michalovce	1892	Falkušovce	827	vodné plochy	8 489	2
416	Michalovce	1892	Falkušovce	829	vodné plochy	9 336	2
417	Michalovce	1892	Falkušovce	830	vodné plochy	1 187	2
418	Michalovce	1892	Falkušovce	831	vodné plochy	3 145	2
419	Michalovce	1892	Falkušovce	832	vodné plochy	6 634	2
420	Michalovce	1892	Falkušovce	834	vodné plochy	7 359	2
421	Michalovce	1892	Falkušovce	835	vodné plochy	5 413	2
422	Michalovce	1892	Falkušovce	836	vodné plochy	15 617	2
423	Michalovce	1892	Falkušovce	837	vodné plochy	9 005	2
424	Michalovce	1892	Falkušovce	840	vodné plochy	2 940	2
425	Michalovce	1892	Falkušovce	841	vodné plochy	1 069	2
426	Michalovce	1892	Falkušovce	1989	vodné plochy	717	2
427	Michalovce	1743	Ložín	1935	vodné plochy	2 408	2
428	Michalovce	1743	Ložín	2013	vodné plochy	1 178	2
429	Michalovce	1743	Ložín	2109	vodné plochy	1 491	2
430	Michalovce	1743	Ložín	2110	vodné plochy	3 510	2
431	Michalovce	1743	Ložín	2113	vodné plochy	8 932	2
432	Michalovce	1743	Ložín	2116	vodné plochy	2 303	2
433	Michalovce	1743	Ložín	2144	vodné plochy	7 885	2

434	Michalovce	1743	Ložín	2180	vodné plochy	2 453	2
435	Michalovce	1743	Ložín	2189	vodné plochy	717	2
436	Michalovce	1743	Ložín	2197	vodné plochy	11 987	2
437	Michalovce	1743	Ložín	2402	vodné plochy	4 495	2
438	Michalovce	1743	Ložín	2447	vodné plochy	3 521	2
439	Michalovce	1743	Ložín	2569	vodné plochy	6 319	2
440	Michalovce	1743	Ložín	2604	vodné plochy	3 245	2
441	Michalovce	1743	Ložín	2605	vodné plochy	1 596	2
442	Michalovce	1743	Ložín	2620	vodné plochy	4 238	2
443	Michalovce	1315	Markovce	2102	vodné plochy	5 714	2
444	Michalovce	1315	Markovce	2105	vodné plochy	314	2
445	Michalovce	1315	Markovce	2107	vodné plochy	1 898	2
446	Michalovce	1315	Markovce	2112	vodné plochy	64	2
447	Michalovce	1315	Markovce	2113	vodné plochy	74	2
448	Michalovce	1315	Markovce	2114	vodné plochy	187	2
449	Michalovce	1315	Markovce	2116	vodné plochy	4 437	2
450	Michalovce	1315	Markovce	2117	vodné plochy	3 631	2
451	Michalovce	1315	Markovce	2118	vodné plochy	16 798	2
452	Michalovce	1315	Markovce	2119	vodné plochy	64	2
453	Michalovce	1315	Markovce	2120	vodné plochy	4 071	2
454	Michalovce	1315	Markovce	2121	vodné plochy	4 176	2
455	Michalovce	1315	Markovce	2122	vodné plochy	1 160	2
456	Michalovce	1315	Markovce	2123	vodné plochy	1 693	2
457	Michalovce	1315	Markovce	2124	vodné plochy	1 217	2
458	Michalovce	3313	Moravany	6100	vodné plochy	18 134	2
459	Michalovce	3313	Moravany	6101	vodné plochy	21 562	2
460	Michalovce	3313	Moravany	6119	vodné plochy	2 218	2
461	Michalovce	3313	Moravany	6121	vodné plochy	3 290	2
462	Michalovce	3313	Moravany	6131	vodné plochy	30 155	2
463	Michalovce	3313	Moravany	6158	vodné plochy	5 480	2
464	Michalovce	3313	Moravany	6170	vodné plochy	6 640	2
465	Michalovce	3313	Moravany	6190	vodné plochy	1 491	2
466	Michalovce	3313	Moravany	6251	vodné plochy	8 294	2
467	Michalovce	717	Petrikovce	2207	vodné plochy	177	2
468	Michalovce	717	Petrikovce	2210	vodné plochy	5 511	2
469	Michalovce	717	Petrikovce	2211	vodné plochy	1 637	2
470	Michalovce	717	Petrikovce	2212	vodné plochy	2 863	2
471	Michalovce	717	Petrikovce	2213	vodné plochy	50	2
472	Michalovce	717	Petrikovce	2217	vodné plochy	1 032	2
473	Michalovce	717	Petrikovce	2218	vodné plochy	2 522	2
474	Michalovce	717	Petrikovce	2219	vodné plochy	5 106	2
475	Michalovce	717	Petrikovce	2220	vodné plochy	4 262	2
476	Michalovce	717	Petrikovce	2223	vodné plochy	1 536	2
477	Michalovce	717	Petrikovce	2225	vodné plochy	1 587	2
478	Michalovce	717	Petrikovce	2226	vodné plochy	1 361	2
479	Michalovce	717	Petrikovce	2227	vodné plochy	1 038	2
480	Michalovce	717	Petrikovce	2228	vodné plochy	5 222	2
481	Michalovce	717	Petrikovce	2229	vodné plochy	2 586	2
482	Michalovce	717	Petrikovce	2230	vodné plochy	3 473	2

483	Michalovce	717	Petrikovce	2231	vodné plochy	2 548	2
484	Myjava	1362	Vrbovce	1911/2	vodné plochy	10 025	2
485	Myjava	1362	Vrbovce	1911/3	vodné plochy	12 862	2
486	Myjava	1362	Vrbovce	1911/60	vodné plochy	14	2
487	Myjava	1362	Vrbovce	27026/6	vodné plochy	397	1
488	Myjava	2214	Podkylava	7254	vodné plochy	614	2
489	Myjava	2214	Podkylava	7272	vodné plochy	343	2
490	Myjava	2214	Podkylava	8813	vodné plochy	1 024	2
491	Myjava	2214	Podkylava	8842	vodné plochy	1 598	2
492	Myjava	1838	Podkylava	2228/4	vodné plochy	597	2
493	Nitra	1858	Veľký Báb	2570	vodné plochy	1 271	2
494	Nitra	1858	Veľký Báb	2621	vodné plochy	272	2
495	Nitra	1415	Sokolníky	KN-E 266	vodné plochy	13 140	2
496	Nitra	3801	Lužianky	2771	vodné plochy	5 990	2
497	Nitra	4089	Dražovce	KN-E 3024	vodné plochy	14 283	2
498	Nitra	1383	Paňa	KN-E 1165	vodné plochy	381	2
499	Nové Mesto nad Váhom	2059	Častkovce	767/1	vodné plochy	31	2
500	Nové Mesto nad Váhom	2059	Častkovce	821/1	vodné plochy	113	2
501	Nové Mesto nad Váhom	2059	Častkovce	865/1	vodné plochy	45	2
502	Nové Mesto nad Váhom	2059	Častkovce	9766/21	vodné plochy	19	2
503	Nové Mesto nad Váhom	2059	Častkovce	9769/141	vodné plochy	**2**	2
504	Nové Zámky	17	Veľká Tabuľa	81	vodné plochy	6 504	2
505	Nové Zámky	17	Veľká Tabuľa	89	vodné plochy	56 456	2
506	Nové Zámky	17	Veľká Tabuľa	103	vodné plochy	10 776	2
507	Nové Zámky	17	Veľká Tabuľa	114	vodné plochy	4 978	2
508	Nové Zámky	17	Veľká Tabuľa	115	vodné plochy	15 506	2
509	Nové Zámky	1351	Dedinka	1235	vodné plochy	1 823	2
510	Nové Zámky	1351	Dedinka	2170	vodné plochy	3 524	2
511	Nové Zámky	1351	Dedinka	2421	vodné plochy	1 161	2
512	Nové Zámky	1351	Dedinka	2440	vodné plochy	1 140	2
513	Nové Zámky	1351	Dedinka	2441	vodné plochy	5 964	2
514	Nové Zámky	256	Jatov	421/5	vodné plochy	2 251	2
515	Nové Zámky	1568	Komoča	3419/1	vodné plochy	1 460	2
516	Nové Zámky	1568	Komoča	3419/2	vodné plochy	885	2
517	Nové Zámky	1568	Komoča	3518	vodné plochy	3 097	2
518	Nové Zámky	1568	Komoča	3760/1	vodné plochy	3 373	2
519	Nové Zámky	1568	Komoča	3760/2	vodné plochy	156	2
520	Nové Zámky	1568	Komoča	3873	vodné plochy	3 402	2
521	Nové Zámky	1568	Komoča	4376	vodné plochy	2 097	2
522	Nové Zámky	2489	Andovce	3002	vodné plochy	2 217	2
523	Nové Zámky	2489	Andovce	3269	vodné plochy	10 795	2
524	Nové Zámky	2489	Andovce	3271	vodné plochy	559	2
525	Nové Zámky	2489	Andovce	3273	vodné plochy	449	2
526	Nové Zámky	2489	Andovce	3274	vodné plochy	5 146	2
527	Nové Zámky	2489	Andovce	3323	vodné plochy	4 255	2
528	Nové Zámky	2489	Andovce	3363	vodné plochy	1 248	2
529	Nové Zámky	2489	Andovce	3440	vodné plochy	24 270	2
530	Nové Zámky	2489	Andovce	3462	vodné plochy	15 468	2
531	Nové Zámky	2489	Andovce	3520	vodné plochy	5 970	2

532	Nové Zámky	2489	Andovce	3522	vodné plochy	5 800	2
533	Nové Zámky	2489	Andovce	3596	vodné plochy	6 557	2
534	Nové Zámky	2489	Andovce	3865	vodné plochy	4 290	2
535	Partizánske	3677	Skačany	5203	vodné plochy	615	2
536	Partizánske	3677	Skačany	5205	vodné plochy	2 191	2
537	Partizánske	3677	Skačany	5207	vodné plochy	5 834	2
538	Partizánske	2288	Hradište	1831	vodné plochy	5 563	2
539	Partizánske	2288	Hradište	1897	vodné plochy	3 251	2
540	Partizánske	2288	Hradište	1900	vodné plochy	260	2
541	Partizánske	2288	Hradište	1905	vodné plochy	1 404	2
542	Partizánske	2288	Hradište	1911	vodné plochy	2 219	2
543	Pezinok	9216	Pezinok	815	vodné plochy	5 022	2
544	Pezinok	9216	Pezinok	1957	vodné plochy	7 240	2
545	Pezinok	9216	Pezinok	5113	vodné plochy	1 157	2
546	Pezinok	9216	Pezinok	7313	vodné plochy	9 740	2
547	Pezinok	2038	Báhoň	3040	vodné plochy	4 374	2
548	Pezinok	2038	Báhoň	3041	ostatné plochy	2 260	2
549	Pezinok	2038	Báhoň	3167	vodné plochy	41	2
550	Pezinok	1329	Malé Tŕnie	1030	vodné plochy	1 929	2
551	Pezinok	1329	Malé Tŕnie	1146	vodné plochy	1 512	2
552	Pezinok	1329	Malé Tŕnie	1158	vodné plochy	1 269	2
553	Pezinok	1329	Malé Tŕnie	1165	vodné plochy	3 321	2
554	Pezinok	1329	Malé Tŕnie	1221	vodné plochy	39	2
555	Pezinok	1329	Malé Tŕnie	1222	vodné plochy	40	2
556	Pezinok	1329	Malé Tŕnie	1274	vodné plochy	547	2
557	Pezinok	1329	Malé Tŕnie	1283/1	vodné plochy	1 062	2
558	Pezinok	1329	Malé Tŕnie	1283/2	vodné plochy	2 225	2
559	Pezinok	1552	Dubová	1215/188	vodné plochy	845	2
560	Pezinok	1552	Dubová	1215/189	vodné plochy	822	2
561	Pezinok	1552	Dubová	1215/190	vodné plochy	96	2
562	Pezinok	1552	Dubová	1332/3	vodné plochy	685	2
563	Pezinok	1552	Dubová	1332/6	vodné plochy	181	2
564	Piešťany	3751	Drahovce	924/13	ostatné plochy	911	2
565	Piešťany	3751	Drahovce	2518/47	ostatné plochy	1 694	2
566	Piešťany	3751	Drahovce	2537/42	ostatné plochy	2 367	2
567	Piešťany	3751	Drahovce	924/11	vodné plochy	4 214	2
568	Piešťany	3751	Drahovce	924/12	vodné plochy	1 746	2
569	Piešťany	3751	Drahovce	2518/45	vodné plochy	1 791	2
570	Piešťany	3751	Drahovce	2518/46	vodné plochy	50 137	2
571	Piešťany	3751	Drahovce	2537/40	vodné plochy	1 961	2
572	Piešťany	10429	Piešťany	12034	vodné plochy	27 117	2
573	Piešťany	820	Pečeňady	KN-E 591/2	vodné plochy	342	2
574	Piešťany	820	Pečeňady	KN-E 603/3	vodné plochy	22	2
575	Piešťany	820	Pečeňady	KN-E 715/1	ostatné plochy	3 848	2
576	Piešťany	820	Pečeňady	KN-E 1011	ostatné plochy	223	2
577	Piešťany	820	Pečeňady	KN-E 1022/1	orná pôda	1 191	2
578	Piešťany	820	Pečeňady	KN-E 1080/4	orná pôda	34	2
579	Piešťany	820	Pečeňady	KN-E 1185	ostatné plochy	10 308	2
580	Piešťany	820	Pečeňady	KN-E 1186	ostatné plochy	1 677	2

581	Piešťany	820	Pečeňady	KN-E 1192/49	ostatné plochy	571	2
582	Piešťany	820	Pečeňady	KN-E 1192/50	ostatné plochy	679	2
583	Piešťany	820	Pečeňady	KN-E 1192/51	orná pôda	679	2
584	Piešťany	820	Pečeňady	KN-E 1192/52	orná pôda	1 731	2
585	Piešťany	820	Pečeňady	KN-E 1192/101	orná pôda	4 328	2
586	Piešťany	820	Pečeňady	KN-E 1193	ostatné plochy	1 910	2
587	Piešťany	820	Pečeňady	KN-E 1232	ostatné plochy	1 345	2
588	Poprad	1593	Matejovce	2053	vodné plochy	1 162	2
589	Poprad	1593	Matejovce	2266	vodné plochy	1 828	2
590	Poprad	754	Mlynica	6924	vodné plochy	3 244	2
591	Poprad	2201	Švábovce	3106	vodné plochy	6 394	2
592	Prešov	2845	Kapušany	1777/5	vodné plochy	76	2
593	Prešov	1506	Lemešany	555/7	vodné plochy	45	2
594	Prešov	1506	Lemešany	555/30	vodné plochy	22	2
595	Prešov	7301	Veľký Šariš	5946/1	vodné plochy	8 232	2
596	Prešov	7301	Veľký Šariš	5946/2	vodné plochy	29	1
597	Prešov	7301	Veľký Šariš	5946/3	vodné plochy	2 175	2
598	Prievidza	3484	Osľany	3206/1	vodné plochy	162	2
599	Prievidza	3484	Osľany	3207	vodné plochy	6 831	2
600	Revúca	432	Levkuša	1074	vodné plochy	2 952	2
601	Revúca	432	Levkuša	1112	vodné plochy	366	2
602	Revúca	432	Levkuša	1113	vodné plochy	327	2
603	Revúca	432	Levkuša	1146	vodné plochy	728	2
604	Revúca	432	Levkuša	1160	vodné plochy	203	2
605	Revúca	432	Levkuša	1215	vodné plochy	519	2
606	Revúca	453	Rašice	2050	vodné plochy	3 871	2
607	Revúca	453	Rašice	2077	vodné plochy	1 034	2
608	Revúca	453	Rašice	2171	vodné plochy	3 339	2
609	Revúca	453	Rašice	2198	vodné plochy	5 020	2
610	Revúca	453	Rašice	2245	vodné plochy	641	2
611	Revúca	453	Rašice	2250	vodné plochy	793	2
612	Revúca	453	Rašice	2326	vodné plochy	716	2
613	Revúca	555	Starňa	1034	vodné plochy	10 129	2
614	Revúca	555	Starňa	1150	vodné plochy	2 510	2
615	Revúca	555	Starňa	1417	ostatné plochy	7 486	2
616	Revúca	555	Starňa	1458	ostatné plochy	1 465	2
617	Revúca	555	Starňa	1459	ostatné plochy	2 039	2
618	Revúca	555	Starňa	1480	vodné plochy	2 760	2
619	Revúca	389	Višňové	1414	vodné plochy	359	2
620	Revúca	493	Skerešovo	2093	vodné plochy	9 094	2
621	Revúca	493	Skerešovo	2297	vodné plochy	3 373	2
622	Revúca	493	Skerešovo	2324	vodné plochy	586	2
623	Revúca	493	Skerešovo	2339	vodné plochy	580	2
624	Revúca	493	Skerešovo	2350	vodné plochy	9 218	2
625	Revúca	493	Skerešovo	2380	vodné plochy	226	2
626	Revúca	493	Skerešovo	2386	vodné plochy	1 796	2
627	Revúca	493	Skerešovo	2401	vodné plochy	841	2
628	Revúca	493	Skerešovo	2539	vodné plochy	370	2
629	Revúca	355	Strelnice	1095	vodné plochy	933	2

630	Revúca	575	Chvalová	1448	vodné plochy	1 489	2
631	Revúca	575	Chvalová	1449	vodné plochy	1 800	2
632	Revúca	575	Chvalová	1450	vodné plochy	6 965	2
633	Revúca	740	Gemerská Ves	1525	vodné plochy	5 998	2
634	Revúca	740	Gemerská Ves	1526	vodné plochy	1 431	2
635	Revúca	740	Gemerská Ves	1527	vodné plochy	5 871	2
636	Revúca	740	Gemerská Ves	1528	vodné plochy	17 322	2
637	Revúca	740	Gemerská Ves	1529	vodné plochy	1 461	2
638	Revúca	1930	Gemer	5987	vodné plochy	18 452	2
639	Revúca	1930	Gemer	5988	vodné plochy	7 232	2
640	Revúca	1930	Gemer	5990	vodné plochy	5 022	2
641	Revúca	638	Behynce	1664	vodné plochy	1 414	2
642	Revúca	638	Behynce	1665	vodné plochy	2 200	2
643	Revúca	638	Behynce	1666	vodné plochy	62	2
644	Revúca	638	Behynce	1667	vodné plochy	4 621	2
645	Revúca	3142	Tornaľa	4396	vodné plochy	4 043	2
646	Revúca	3142	Tornaľa	4397	vodné plochy	2 537	2
647	Revúca	3142	Tornaľa	4398	vodné plochy	4 590	2
648	Revúca	3142	Tornaľa	4399	vodné plochy	17 533	2
649	Revúca	917	Držkovce	1171	vodné plochy	1 686	2
650	Revúca	917	Držkovce	1252	vodné plochy	826	2
651	Revúca	553	Otročok	1525	vodné plochy	741	2
652	Revúca	553	Otročok	1526	vodné plochy	3 276	2
653	Revúca	553	Otročok	1527	vodné plochy	926	2
654	Revúca	553	Otročok	1529	vodné plochy	2 307	2
655	Revúca	553	Otročok	1530	vodné plochy	119	2
656	Revúca	346	Žiar	1245	zastavané plochy	289	2
657	Revúca	346	Žiar	1285	zastavané plochy	118	2
658	Rimavská Sobota	778	Dolné Zahorany	778	vodné plochy	3 654	2
659	Rimavská Sobota	1588	Chanava	3779	vodné plochy	1 165	2
660	Rimavská Sobota	1588	Chanava	3780	vodné plochy	101	2
661	Rimavská Sobota	1588	Chanava	3781	vodné plochy	3 534	2
662	Rimavská Sobota	1588	Chanava	3782	vodné plochy	2 120	2
663	Rimavská Sobota	1588	Chanava	3783	vodné plochy	1 400	2
664	Rimavská Sobota	1588	Chanava	3784	vodné plochy	80	2
665	Rimavská Sobota	1588	Chanava	3785	vodné plochy	299	2
666	Rimavská Sobota	1588	Chanava	3786	vodné plochy	2 083	2
667	Rimavská Sobota	1588	Chanava	3787	vodné plochy	2 752	2
668	Rimavská Sobota	1588	Chanava	3788	vodné plochy	4 951	2
669	Rimavská Sobota	1588	Chanava	3789	vodné plochy	7 212	2
670	Rimavská Sobota	1588	Chanava	3790	vodné plochy	3 786	2
671	Rimavská Sobota	1283	Padarovce	1382	vodné plochy	6 127	2
672	Rimavská Sobota	2015	Rimavské Janovce	7213	vodné plochy	4 169	2
673	Rimavská Sobota	2015	Rimavské Janovce	7218	vodné plochy	19 201	2
674	Rimavská Sobota	2015	Rimavské Janovce	7220	vodné plochy	4 625	2
675	Rimavská Sobota	2015	Rimavské Janovce	7221	vodné plochy	10 990	2
676	Rimavská Sobota	2015	Rimavské Janovce	7226	vodné plochy	10 987	2
677	Rimavská Sobota	2015	Rimavské Janovce	7227	vodné plochy	15	2
678	Rimavská Sobota	2015	Rimavské Janovce	7228	vodné plochy	5 099	2

679	Rimavská Sobota	2015	Rimavské Janovce	7229	vodné plochy	614	2
680	Rimavská Sobota	2015	Rimavské Janovce	7238	vodné plochy	189	2
681	Rimavská Sobota	2015	Rimavské Janovce	7242	vodné plochy	1 728	2
682	Rimavská Sobota	2015	Rimavské Janovce	7244	vodné plochy	55	2
683	Rimavská Sobota	2015	Rimavské Janovce	7249	vodné plochy	1 609	2
684	Rimavská Sobota	899	Chrámec	2588	vodné plochy	2 331	2
685	Rimavská Sobota	964	Petrovce	4853	vodné plochy	801	2
686	Rimavská Sobota	2382	Jesenské	2711	vodné plochy	261	2
687	Rimavská Sobota	2382	Jesenské	2751	vodné plochy	6 883	2
688	Rimavská Sobota	2382	Jesenské	2775	vodné plochy	3 591	2
689	Rimavská Sobota	2382	Jesenské	2860	vodné plochy	2 691	2
690	Rimavská Sobota	2382	Jesenské	2912	vodné plochy	5 954	2
691	Rimavská Sobota	2382	Jesenské	2933	vodné plochy	1 825	2
692	Rimavská Sobota	2382	Jesenské	3340	vodné plochy	9 200	2
693	Rimavská Sobota	2382	Jesenské	3460	vodné plochy	300	2
694	Rimavská Sobota	2382	Jesenské	3467	vodné plochy	978	2
695	Rimavská Sobota	2382	Jesenské	3476	vodné plochy	2 104	2
696	Rimavská Sobota	2382	Jesenské	3479	vodné plochy	806	2
697	Rimavská Sobota	566	Mojín	1267	vodné plochy	371	2
698	Rimavská Sobota	566	Mojín	1289	vodné plochy	281	2
699	Rožňava	1128	Gemerská Panica	1490	vodné plochy	2 695	2
700	Rožňava	1128	Gemerská Panica	1499	vodné plochy	685	2
701	Rožňava	1128	Gemerská Panica	1974	vodné plochy	565	2
702	Rožňava	1128	Gemerská Panica	1978	vodné plochy	288	2
703	Rožňava	1128	Gemerská Panica	1980	vodné plochy	439	2
704	Rožňava	1128	Gemerská Panica	2086	vodné plochy	5 017	2
705	Rožňava	682	Vidová	607	vodné plochy	1 290	2
706	Ružomberok	3139	Liptovská Štiavnica	3655	vodné plochy	3 532	2
707	Ružomberok	3139	Liptovská Štiavnica	3657	vodné plochy	3 657	2
708	Senec	5935	Chorvátsky Grob	KN-E 869/2	zastavané plochy	4 116	2
709	Senec	5935	Chorvátsky Grob	KN-E 1043/2	zastavané plochy	59	2
710	Senec	1680	Malý Biel	656	vodné plochy	310	2
711	Senec	1680	Malý Biel	717	vodné plochy	6 314	2
712	Senec	1680	Malý Biel	806	vodné plochy	5 796	2
713	Senec	1680	Malý Biel	939	vodné plochy	808	2
714	Senec	1680	Malý Biel	945	vodné plochy	3 629	2
715	Senec	54	Tomášov	1268/3	vodné plochy	46 409	2
716	Senec	54	Tomášov	1268/14	vodné plochy	7	2
717	Senec	54	Tomášov	1376	vodné plochy	6 050	2
718	Senec	54	Tomášov	1377	vodné plochy	53 316	2
719	Senec	62	Patov	6/3	vodné plochy	8 995	2
720	Senec	682	Malý Biel	220/1	vodné plochy	12 004	2
721	Senec	682	Malý Biel	328/2	vodné plochy	6 924	2
722	Senec	2601	Veľký Biel	2027	vodné plochy	31	2
723	Senec	2601	Veľký Biel	2474	vodné plochy	7 204	2
724	Senec	2071	Veľký Biel	1276/103	vodné plochy	220	1
725	Senec	2071	Veľký Biel	1276/203	vodné plochy	673	2
726	Senec	1506	Bernolákovo	2770/2	vodné plochy	7 847	2
727	Senica	2211	Prievaly	3076	vodné plochy	4 781	2

728	Senica	2211	Prievaly	3094	vodné plochy	3 033	2
729	Senica	2211	Prievaly	3121	vodné plochy	2 222	2
730	Senica	2211	Prievaly	3151	vodné plochy	1 364	2
731	Senica	2211	Prievaly	3174	vodné plochy	1 229	2
732	Senica	2211	Prievaly	3364	vodné plochy	13 043	2
733	Senica	2211	Prievaly	3371	vodné plochy	4 582	2
734	Senica	2211	Prievaly	3390	vodné plochy	9 477	2
735	Senica	2211	Prievaly	3420	vodné plochy	5 469	2
736	Senica	2211	Prievaly	3437	vodné plochy	2 634	2
737	Senica	2211	Prievaly	3883	vodné plochy	3 444	2
738	Senica	2211	Prievaly	3984	vodné plochy	505	2
739	Senica	2211	Prievaly	4172	vodné plochy	13 048	2
740	Senica	2211	Prievaly	4287	vodné plochy	12 977	2
741	Senica	2211	Prievaly	4431	vodné plochy	8 234	2
742	Senica	2211	Prievaly	4472	vodné plochy	11 303	2
743	Senica	2211	Prievaly	4509	vodné plochy	815	2
744	Senica	2211	Prievaly	4828	vodné plochy	175	2
745	Senica	1884	Plavecký Peter	6724	vodné plochy	9 052	2
746	Senica	1884	Plavecký Peter	6771	vodné plochy	3 585	2
747	Senica	1884	Plavecký Peter	6772	vodné plochy	4 217	2
748	Senica	5649	Dojč	8418	vodné plochy	6 413	2
749	Senica	5649	Dojč	8451	vodné plochy	1 874	2
750	Senica	5649	Dojč	11254	vodné plochy	810	2
751	Senica	5649	Dojč	12286	vodné plochy	2 217	2
752	Senica	5649	Dojč	12291	vodné plochy	1 051	2
753	Senica	5649	Dojč	12699	vodné plochy	4 720	2
754	Senica	5649	Dojč	12795	vodné plochy	2 208	2
755	Senica	4015	Hlboké	8657	vodné plochy	743	2
756	Senica	4015	Hlboké	8846	vodné plochy	7 374	2
757	Senica	4015	Hlboké	9326	vodné plochy	7 452	2
758	Senica	4015	Hlboké	9392	vodné plochy	5 803	2
759	Senica	4015	Hlboké	10269	vodné plochy	14 229	2
760	Senica	11219	Borský Svätý Jur	13491	vodné plochy	8 012	2
761	Senica	11219	Borský Svätý Jur	13506	vodné plochy	15 437	2
762	Senica	11219	Borský Svätý Jur	13515	vodné plochy	16 547	2
763	Senica	11219	Borský Svätý Jur	13516	vodné plochy	518	2
764	Senica	11219	Borský Svätý Jur	13580	vodné plochy	13 928	2
765	Senica	11219	Borský Svätý Jur	13582	vodné plochy	2 341	2
766	Senica	11219	Borský Svätý Jur	13806	vodné plochy	4 390	2
767	Senica	11219	Borský Svätý Jur	13807	vodné plochy	13 084	2
768	Senica	11219	Borský Svätý Jur	14000	vodné plochy	8 034	2
769	Senica	11219	Borský Svätý Jur	14311	vodné plochy	7 949	2
770	Senica	11219	Borský Svätý Jur	14412	vodné plochy	10 107	2
771	Senica	11219	Borský Svätý Jur	14633	vodné plochy	203	2
772	Senica	11219	Borský Svätý Jur	15284	vodné plochy	3 284	2
773	Senica	11219	Borský Svätý Jur	15517	vodné plochy	135	2
774	Senica	11219	Borský Svätý Jur	15621	vodné plochy	4 879	2
775	Senica	11219	Borský Svätý Jur	15623	vodné plochy	6 062	2
776	Senica	11219	Borský Svätý Jur	15726	vodné plochy	4 474	2

777	Senica	11219	Borský Svätý Jur	15727	vodné plochy	1 027	2
778	Senica	11219	Borský Svätý Jur	15994	vodné plochy	6 032	2
779	Senica	11219	Borský Svätý Jur	15995	vodné plochy	232	2
780	Senica	11219	Borský Svätý Jur	16391	vodné plochy	10 508	2
781	Senica	11219	Borský Svätý Jur	16866	vodné plochy	2 463	2
782	Senica	11219	Borský Svätý Jur	17172	vodné plochy	9 017	2
783	Senica	11219	Borský Svätý Jur	17212	vodné plochy	3 855	2
784	Senica	11219	Borský Svätý Jur	17248	vodné plochy	7 573	2
785	Senica	11219	Borský Svätý Jur	17283	vodné plochy	6 567	2
786	Senica	11219	Borský Svätý Jur	17936	vodné plochy	7 009	2
787	Senica	11219	Borský Svätý Jur	18000	vodné plochy	5 595	2
788	Senica	11219	Borský Svätý Jur	18163	vodné plochy	13 705	2
789	Senica	11219	Borský Svätý Jur	18169	vodné plochy	1 378	2
790	Senica	11219	Borský Svätý Jur	18181	vodné plochy	3 252	2
791	Senica	11219	Borský Svätý Jur	18196/1	vodné plochy	1 317	2
792	Senica	11219	Borský Svätý Jur	18196/2	vodné plochy	170	2
793	Skalica	11453	Skalica	9550	vodné plochy	548	2
794	Skalica	11453	Skalica	9551	vodné plochy	3 241	2
795	Skalica	11453	Skalica	12214	vodné plochy	8 323	2
796	Skalica	11453	Skalica	12316	vodné plochy	5 776	2
797	Skalica	4367	Unín	8656	vodné plochy	6 020	2
798	Sobrance	584	Svätuš	687	vodné plochy	23 461	2
799	Sobrance	584	Svätuš	929	vodné plochy	5 617	2
800	Sobrance	584	Svätuš	1088	vodné plochy	378	2
801	Sobrance	584	Svätuš	398	vodné plochy	17 147	2
802	Sobrance	950	Tašuľa	1504	vodné plochy	1 147	2
803	Sobrance	950	Tašuľa	1506	vodné plochy	950	2
804	Sobrance	950	Tašuľa	1509	vodné plochy	15 389	2
805	Sobrance	950	Tašuľa	1518	vodné plochy	10 455	2
806	Sobrance	950	Tašuľa	1520	vodné plochy	2 820	2
807	Sobrance	950	Tašuľa	1527	vodné plochy	2 790	2
808	Sobrance	950	Tašuľa	1528	vodné plochy	2 477	2
809	Sobrance	950	Tašuľa	1530	vodné plochy	262	2
810	Sobrance	950	Tašuľa	1531	vodné plochy	2 259	2
811	Sobrance	950	Tašuľa	1534	vodné plochy	2 795	2
812	Sobrance	950	Tašuľa	1543	vodné plochy	13 430	2
813	Sobrance	950	Tašuľa	1550	vodné plochy	21 907	2
814	Sobrance	950	Tašuľa	1564	vodné plochy	443	2
815	Sobrance	950	Tašuľa	1565	vodné plochy	386	2
816	Sobrance	950	Tašuľa	1570	vodné plochy	17 873	2
817	Sobrance	950	Tašuľa	1577	vodné plochy	17 164	2
818	Sobrance	950	Tašuľa	1584	vodné plochy	93	2
819	Sobrance	950	Tašuľa	1585	vodné plochy	610	2
820	Sobrance	950	Tašuľa	1592	vodné plochy	1 366	2
821	Sobrance	950	Tašuľa	1593	vodné plochy	308	2
822	Sobrance	1078	Porostov	456/1	vodné plochy	5 763	2
823	Sobrance	1078	Porostov	456/2	vodné plochy	40 587	2
824	Sobrance	1078	Porostov	457	vodné plochy	1 333	2
825	Sobrance	1078	Porostov	458	vodné plochy	2 898	2

826	Sobrance	1078	Porostov	459	vodné plochy	15 055	2
827	Sobrance	1078	Porostov	460	vodné plochy	13 087	2
828	Sobrance	1078	Porostov	461	vodné plochy	12 890	2
829	Sobrance	1078	Porostov	462	vodné plochy	14 181	2
830	Sobrance	1078	Porostov	464	vodné plochy	6 583	2
831	Sobrance	1078	Porostov	465	vodné plochy	6 725	2
832	Sobrance	1078	Porostov	466	vodné plochy	4 848	2
833	Sobrance	1078	Porostov	467	vodné plochy	5 559	2
834	Sobrance	1078	Porostov	468	vodné plochy	13 175	2
835	Sobrance	727	Orechová	547	vodné plochy	3 504	2
836	Sobrance	727	Orechová	777	vodné plochy	9 670	2
837	Sobrance	727	Orechová	1183	vodné plochy	281	2
838	Stará Lubovňa	5634	Podolínec	5622	vodné plochy	1 204	2
839	Stará Ľubovňa	2494	Plavnica	3765	vodné plochy	243	2
840	Stará Ľubovňa	2494	Plavnica	3775	vodné plochy	187	2
841	Stará Ľubovňa	4350	Kamienka	2832	vodné plochy	2 406	2
842	Stará Ľubovňa	4350	Kamienka	2917	vodné plochy	1 318	2
843	Stará Ľubovňa	4350	Kamienka	9027	vodné plochy	848	2
844	Stará Ľubovňa	1545	Lacková	1072	vodné plochy	1 307	2
845	Stará Ľubovňa	1902	Orlov	1855	vodné plochy	2 329	2
846	Stará Ľubovňa	1902	Orlov	3206	vodné plochy	1 177	2
847	Stará Ľubovňa	1587	Údol	2051	vodné plochy	5 016	2
848	Stará Ľubovňa	1587	Údol	3208	vodné plochy	1 597	2
849	Stará Ľubovňa	7882	Stará Ľubovňa	7650	vodné plochy	2 792	2
850	Svidník	1271	Lúčka	980	vodné plochy	992	2
851	Svidník	1271	Lúčka	1016	vodné plochy	3 115	2
852	Svidník	1271	Lúčka	1393	vodné plochy	881	2
853	Svidník	1271	Lúčka	1424	vodné plochy	1 664	2
854	Šaľa	3504	Hájske	7058	vodné plochy	2 535	2
855	Topoľčany	2487	Preseľany	1209	vodné plochy	7 262	2
856	Topoľčany	2487	Preseľany	1285	vodné plochy	25 816	2
857	Topoľčany	2487	Preseľany	1295	vodné plochy	10 123	2
858	Topoľčany	2487	Preseľany	1297	vodné plochy	1 329	2
859	Topoľčany	2487	Preseľany	1299	vodné plochy	11 250	2
860	Trebišov	875	Hriadky	3617	vodné plochy	6 284	2
861	Trebišov	875	Hriadky	3636	vodné plochy	1 404	2
862	Trebišov	875	Hriadky	3638	vodné plochy	875	2
863	Trebišov	1328	Dvorianky	1265	vodné plochy	9 104	2
864	Trebišov	1328	Dvorianky	1328	vodné plochy	2 058	2
865	Trebišov	1328	Dvorianky	1343	vodné plochy	4 995	2
866	Trebišov	1328	Dvorianky	1360	vodné plochy	7 035	2
867	Trebišov	1328	Dvorianky	1362	vodné plochy	2 150	2
868	Trebišov	1328	Dvorianky	1387	vodné plochy	8 690	2
869	Trebišov	1328	Dvorianky	1620	vodné plochy	6 031	2
870	Trebišov	1328	Dvorianky	1673	vodné plochy	15 089	2
871	Trebišov	1328	Dvorianky	1708	vodné plochy	5 920	2
872	Trebišov	1328	Dvorianky	1754	vodné plochy	494	2
873	Trebišov	1328	Dvorianky	1840	vodné plochy	164	2
874	Trebišov	1328	Dvorianky	1860	vodné plochy	13 831	2

875	Trebišov	1577	Malé Trakany	1777	vodné plochy	10 289	2
876	Trebišov	1577	Malé Trakany	1786	vodné plochy	10 301	2
877	Trebišov	1577	Malé Trakany	1787	vodné plochy	4 895	2
878	Trebišov	1577	Malé Trakany	1805	vodné plochy	4 557	2
879	Trebišov	1577	Malé Trakany	1806	vodné plochy	41 898	2
880	Trebišov	1577	Malé Trakany	1812	vodné plochy	6 184	2
881	Trebišov	1577	Malé Trakany	1824	vodné plochy	4 263	2
882	Trebišov	1577	Malé Trakany	1864	vodné plochy	232	2
883	Trebišov	1577	Malé Trakany	1865	vodné plochy	12 511	2
884	Trebišov	839	Malý Ruskov	1220	vodné plochy	1 365	2
885	Trebišov	839	Malý Ruskov	1222	vodné plochy	5 963	2
886	Trebišov	839	Malý Ruskov	1228	vodné plochy	1 311	2
887	Trebišov	839	Malý Ruskov	1236	vodné plochy	7 482	2
888	Trebišov	839	Malý Ruskov	1262	vodné plochy	3 139	2
889	Trebišov	839	Malý Ruskov	1270	vodné plochy	6 749	2
890	Trenčín	2348	Svinná	1579	ostatné plochy	3 265	2
891	Trenčín	2348	Svinná	1581	vodné plochy	5 227	2
892	Trenčín	2327	Veľká Hradná	2580	vodné plochy	5 140	2
893	Trenčín	2327	Veľká Hradná	2585	vodné plochy	4 642	2
894	Trenčín	2327	Veľká Hradná	2713	vodné plochy	2 175	2
895	Trenčín	2327	Veľká Hradná	3413	vodné plochy	782	2
896	Trnava	2305	Zeleneč	2198/8	vodné plochy	1 334	2
897	Trnava	568	Zeleneč	1781/3	vodné plochy	6 715	2
898	Trnava	568	Zeleneč	1844/10	vodné plochy	2 727	2
899	Trnava	568	Zeleneč	2198/3	vodné plochy	6 343	2
900	Trnava	568	Zeleneč	2198/4	vodné plochy	624	2
901	Trnava	568	Zeleneč	2198/9	vodné plochy	1 334	2
902	Trnava	868	Cífer	11880/2	vodné plochy	54 267	2
903	Trnava	868	Cífer	11880/4	vodné plochy	40	2
904	Trnava	868	Cífer	11880/5	vodné plochy	2 508	2
905	Trnava	868	Cífer	11880/6	vodné plochy	1 030	2
906	Trnava	868	Cífer	11880/7	vodné plochy	1 913	2
907	Trnava	868	Cífer	11880/8	vodné plochy	19 919	2
908	Trnava	868	Cífer	11880/17	vodné plochy	25 356	2
909	Trnava	868	Cífer	11880/18	vodné plochy	124	2
910	Trnava	106	Pác	10417/1	vodné plochy	231 385	2
911	Trnava	106	Pác	10417/5	vodné plochy	33	2
912	Trnava	2178	Voderady	1345/1	vodné plochy	17 818	2
913	Trnava	2178	Voderady	1809/3	vodné plochy	6 316	2
914	Trnava	190	Pavlice	570/2	vodné plochy	5 437	2
915	Trnava	190	Pavlice	764/3	vodné plochy	10 459	2
916	Trnava	1061	Slovenská Nová Ves	403/3	vodné plochy	1 800	2
917	Trnava	1061	Slovenská Nová Ves	500/2	vodné plochy	2 888	2
918	Trnava	1061	Slovenská Nová Ves	500/3	vodné plochy	67 894	2
919	Trnava	1061	Slovenská Nová Ves	500/4	vodné plochy	1 263	2
920	Trnava	1061	Slovenská Nová Ves	511/3	vodné plochy	6 967	2
921	Turčianske Teplice	2735	Turčianske Teplice	931/19	vodné plochy	31	1
922	Turčianske Teplice	2735	Turčianske Teplice	931/20	vodné plochy	417	1
923	Veľký Krtíš	1230	Balog nad Ipľom	4715	vodné plochy	4 048	2

924	Veľký Krtíš	1230	Balog nad Ipľom	4716	vodné plochy	60	2
925	Veľký Krtíš	1230	Balog nad Ipľom	4717	vodné plochy	8 247	2
926	Veľký Krtíš	1540	Veľká Čalomija	2482	vodné plochy	9 885	2
927	Veľký Krtíš	1540	Veľká Čalomija	2483	vodné plochy	4 551	2
928	Veľký Krtíš	1540	Veľká Čalomija	2486	vodné plochy	10 552	2
929	Veľký Krtíš	1540	Veľká Čalomija	2487	vodné plochy	4 090	2
930	Veľký Krtíš	1540	Veľká Čalomija	2488	vodné plochy	16 138	2
931	Veľký Krtíš	1540	Veľká Čalomija	2489	vodné plochy	10 553	2
932	Veľký Krtíš	1540	Veľká Čalomija	2490	vodné plochy	695	2
933	Vranov nad Topľou	2120	Hencovce	2541	vodné plochy	3 620	2
934	Vranov nad Topľou	2120	Hencovce	2545	vodné plochy	6 110	2
935	Vranov nad Topľou	2120	Hencovce	2550	vodné plochy	511	2
936	Vranov nad Topľou	2120	Hencovce	2558	vodné plochy	5 602	2
937	Vranov nad Topľou	2120	Hencovce	2565	vodné plochy	17 847	2
938	Vranov nad Topľou	2120	Hencovce	2571	vodné plochy	1 680	2
939	Vranov nad Topľou	2120	Hencovce	2573	vodné plochy	428	2
940	Vranov nad Topľou	2120	Hencovce	2576	ostatné plochy	605	2
941	Vranov nad Topľou	2120	Hencovce	2583	vodné plochy	1 519	2
942	Vranov nad Topľou	2753	Čaklov	1325	zastavané plochy	880	2
943	Vranov nad Topľou	2753	Čaklov	1649	vodné plochy	4 383	2
944	Vranov nad Topľou	2753	Čaklov	1651	vodné plochy	2 884	2
945	Vranov nad Topľou	2753	Čaklov	1654	vodné plochy	3 104	2
946	Zlaté Moravce	2651	Ladice	5181/2	zastavané plochy	705	2
947	Zlaté Moravce	2651	Ladice	6401	zastavané plochy	9 087	2
948	Zlaté Moravce	1118	Vieska Nad Žitavou	1114	vodné plochy	9 672	2
949	Zlaté Moravce	1118	Vieska Nad Žitavou	1154	vodné plochy	528	2
950	Zvolen	1999	Hájniky	2270	vodné plochy	3 361	2
951	Žiar nad Hronom	1005	Lehôtka pod Brehmi	815	vodné plochy	1 507	2
952	Žiar nad Hronom	1005	Lehôtka pod Brehmi	819	vodné plochy	6 524	2
953	Žiar nad Hronom	1005	Lehôtka pod Brehmi	822	vodné plochy	644	2
954	Žiar nad Hronom	1005	Lehôtka pod Brehmi	848	vodné plochy	1 925	2
955	Žiar nad Hronom	1005	Lehôtka pod Brehmi	929	vodné plochy	1 276	2
956	Žiar nad Hronom	1005	Lehôtka pod Brehmi	972	vodné plochy	231	2
957	Žiar nad Hronom	652	Šášovské Podhradie	702/1	vodné plochy	595	2
958	Žiar nad Hronom	652	Šášovské Podhradie	702/2	vodné plochy	3 340	2
959	Žiar nad Hronom	652	Šášovské Podhradie	796	vodné plochy	4 735	2
960	Žiar nad Hronom	1628	Trubín	1139/2	vodné plochy	5 281	2
961	Žiar nad Hronom	2667	Hliník nad Hronom	3771	vodné plochy	2 198	2
962	Žiar nad Hronom	2667	Hliník nad Hronom	4033	vodné plochy	380	2
963	Žiar nad Hronom	2667	Hliník nad Hronom	4055	vodné plochy	362	2
964	Žiar nad Hronom	2667	Hliník nad Hronom	4080	vodné plochy	404	2
965	Žiar nad Hronom	2667	Hliník nad Hronom	4398	vodné plochy	6 652	2
966	Žiar nad Hronom	4222	Žiar nad Hronom	2665	vodné plochy	4 035	2
967	Žiar nad Hronom	4222	Žiar nad Hronom	2744	vodné plochy	178	2
968	Žiar nad Hronom	1768	Lovčica	1216	vodné plochy	561	2
969	Žiar nad Hronom	1768	Lovčica	1266	vodné plochy	627	2
970	Žiar nad Hronom	1768	Lovčica	1274	vodné plochy	757	2
971	Žiar nad Hronom	1768	Lovčica	1313	vodné plochy	1 154	2
972	Žiar nad Hronom	1768	Lovčica	1761	vodné plochy	1 558	2

973	Žiar nad Hronom	1768	Lovčica	1941	vodné plochy	984	2
974	Žiar nad Hronom	1768	Lovčica	1946	vodné plochy	6 019	2
975	Žarnovica	2577	Horné Hámre	3423/2	vodné plochy	372	2
976	Žarnovica	2577	Horné Hámre	3436/2	vodné plochy	296	2
977	Žarnovica	2577	Horné Hámre	4093/2	vodné plochy	1 231	2
978	Žarnovica	2577	Horné Hámre	4176	vodné plochy	150	2
979	Žarnovica	2577	Horné Hámre	4184	vodné plochy	386	2
980	Žarnovica	2577	Horné Hámre	4185	vodné plochy	227	2
	Spolu :					**5 662 637**	

Vysvetlivka [1]: ZUO - zastavané územie obce, 1 – intravilán, 2 – extravilán

Príloha č. 3

Zoznam predaného prebytočného majetku: rok 2020

RÚROVÉ SIETE

P.č.	Kúpna zmluva č.	Nadobúdateľ	Predmet predaja	Katastrálne územie	Predajná cena
1.	K-HM/001-2020/110	Južná brána, s.r.o./PIELD Invest, s.r.o./Dana Gabajová, rod.Bányászová/Martin Kollár, rod. Kolár/ Katarína Krkošeková, rod. Krkošeková	ZP Čierna Voda - ev.č. 5203103005	Senec	3 725,00 €
2.	K-HM/029-2019/110	FO / Jaroslav Pupák	ZP Jarovce - Rusovce II - ev.č. 5105369002	Jarovce	2 376,00 €
3.	K-HM/050-2019/110	FO / Miloš Drobný	ZP Zo zdrže Sĺňava 4.- ev. č. 5211211002	Borovce	2 595,00 €
4.	K-HM/056-2019/110	FO/Zajac,	ZP HŽO II, ČS 25 - ev.č.5202133041	Hviezdoslavov	65,00 €
5.	K-HM/058-2019/110	FO /Višvadra	ZP HŽO II, ČS 25 - ev.č.5202133041	Hviezdoslavov	129,00 €
6.	K-HM/044-2019/110	LI INVEST, s.r.o.	ZP HŽO II-okruh ČS.23 Štvrtok na Ostrove - ev.č.5202133016	Miloslavov	2 868,00 €
7.	K-HM/002-2020/110	FO Medo/Rusňák	ZP HŽO-okruh ČS 23 - ev.č.5202133016	Miloslavov	690,00 €
8.	K-HM/004- 2020/110	SIGMUM Ltd, s.r.o.,	Závlahová stavba „ZP Chocholná - Velčice" - ev.č.5210190006	Chocholná-Velčice	44 705 €
9.	K-HM/003-2020/110	SKIMMO s.r.o. & Co. K.s.	ZP HŽO II, okruh ČS 6 Lehnice-Sása 26 - ev.č.5202133042	Sása	2 627,00 €
10.	K-HM/035-2019/110	FO/ V. Knápeková,	ZP HŽO II. - ev.č.5202133016	Hviezdoslavov	93,00 €
11.	K-HM/043-2019/110	FO / SLAMKA	ZP Podhájska nádrž - Suchá nad Parnou - ev.č.5211193006	Suchá nad Parnou	397,00 €
12.	K-HM/057-2019/110	FO/Bodis	ZP HŽO II, ČS 25 - ev.č.5202133041	Hviezdoslavov	130,00 €
13.	K-HM/008-2020/110	Ing. Tibor Farkaš, ZP Michal na Ostrove	ZP Michal na Ostrove - ev.č.5202124001	Michal na Ostrove	11 475,00 €
14.	K-HM/006-2020/110	Nová Bažantnica cesty s.r.o.	ZP Čierna Voda I. - ev.č.5203103002	Bernolákovo	5 997,00 €
15.	K-HM/046-2019/110	D4R7 Construction s.r.o.,Bratislava	ZP Pod Bratislavou, ZP Podunajské Biskupice - ev.č.5201374012, 5201374015, 5102175001	Farná, Most pri Bratislave, Podunajské Biskupice	111 955,00 €
		SPOLU RÚROVÉ SIETE			189 827,00 €

NEHNUTEĽNOSTI

P.č.	Kúpna zmluva č.	Názov	Inv. číslo	Katastrálne územie	Predajná cena
1.	K-HM/005- 2020/110	SIGMUM Ltd, s.r.o., Čerpacia stanica Chocholná-Velčice	5210190001	Chocholná-Velčice	6 609 €
		SPOLU NEHNUTEĽNOSTI			6 609,00 €
		SPOLU PREDANÝ MAJETOK			**196 436,00 €**

Zoznam nájomcov podľa zabudovanej a prenajatej výmery k 31.12.2020

Príloha č. 4

Zmluva	Zmluva názov	Číslo ČS	Názov ČS	Aktuálna Celková výmera [ha]	Aktuálna Výmera stavby - ČS [ha]	Výmera podľa zmluvy [ha]	Výmera mimo zmluvy [ha]	Dislokované pracovisko
001/NAJ/2008	Poľnohospodárske družstvo Čachtice	5210 199 004	ZP Piešťany - N. Mesto I. PZČS 1 Považany	1 130,00	1 130,00	0,00	1 130,00	842 8 PN Hk
001/NAJ/2008	Poľnohospodárske družstvo Čachtice	5210 199 008	ZP Piešťany - N. Mesto I. ZČS 2 Považany	1 033,00	1 033,00	760,17	272,83	842 8 PN Hk
Spolu		**2**		**2 163,00**	**2 163,00**	**760,17**	**1 402,83**	
001/NAJ/2009	Poľnohospodárske družstvo Čachtice	5210 200	ZP Piešťany - N.Mesto II. rozdel. obj Horná Streda	0,00	0,00	0,00	0,00	842 8 PN Hk
001/NAJ/2009	Poľnohospodárske družstvo Čachtice	5210 200 002	ZP Piešťany - N. Mesto II. ČS Pobedím	2 397,00	2 397,00	788,75	1 608,25	842 8 PN Hk
Spolu		**1**		**2 397,00**	**2 397,00**	**788,75**	**1 608,25**	
001/NAJ/2012	LAND TRADING, a.s.	5201 180 007	ZP Vištuk	520,00	520,00	50,00	470,00	841 1 BA Kr
Spolu		**1**		**520,00**	**520,00**	**50,00**	**470,00**	
001/NAJ/2015	Združenie agropodnikateľov, družstvo	5207 188 002	ZP Dvory nad Žitavou - za traťou	251,00	251,00	51,00	200,00	842 5 SA Mo
001/NAJ/2015	Združenie agropodnikateľov, družstvo	5207 196 008	ZP z VN Branovo	235,00	235,00	51,00	184,00	842 5 SA Mo
001/NAJ/2015	Združenie agropodnikateľov, družstvo	5207 201 002	ZP Dvory nad Žitavou - Žombek	160,00	160,00	51,00	109,00	842 5 SA Mo
001/NAJ/2015	Združenie agropodnikateľov, družstvo	5207 206 0	ZP Fölsötag - Dvory SPS 2 ks	496,00	496,00	51,00	445,00	842 5 SA Mo
001/NAJ/2015	Združenie agropodnikateľov, družstvo	5207 206 1	ZP Folsotag - Dvory SPS 1 ks	0,00	0,00	0,00	0,00	842 5 SA Mo
Spolu		**3**		**1 142,00**	**1 142,00**	**204,00**	**938,00**	
001/NAJ/2016	POMI, s.r.o.	5308 152 004	ZP Dolné Vestenice PČS 1	0,00	0,00	0,00	0,00	842 6 PD Ku
001/NAJ/2016	POMI, s.r.o.	5308 152 005	ZP Dolné Vestenice ČS 2 Zvyšovacia	95,00	95,00	53,20	41,80	842 6 PD Ku
001/NAJ/2016	POMI, s.r.o.	5308 161 002	ZV Dolné Vestenice rozš. ČS 3	40,00	40,00	0,00	40,00	842 6 PD Ku
Spolu		**3**		**135,00**	**135,00**	**53,20**	**81,80**	
001/NAJ/2017	AGRO-BIO HUBICE, a.s.	5202 133 007	ZP HŽO II. ČS 22 Štvrtok na Ostrove	1 440,58	1 440,58	51,00	1 389,58	841 4 BA Bt
Spolu		**1**		**1 440,58**	**1 440,58**	**51,00**	**1 389,58**	
001/NAJ/2018	Poľnohospodárske družstvo Holice - družstvo	5202 118 002	ZP Holice-Čechová ČS Holice	436,00	436,00	104,73	331,27	841 4 BA Bt
Spolu		**1**		**436,00**	**436,00**	**104,73**	**331,27**	
001/NAJ/2019	Ferenc Marián, Ing.	5203 106 001	ZP Šoporňa prístrek	1 704,00	1 704,00	51,44	1 652,56	842 2 SA Nk
Spolu		**1**		**1 704,00**	**1 704,00**	**51,44**	**1 652,56**	
001/NAJ/2020	Šutta Juraj MVDr.	5202 164 003	ZP Holice ČS Čechová	607,00	407,00	84,00	323,00	841 4 BA Bt
001/NAJ/2020	Šutta Juraj MVDr.	5202 186	ZP Holice, rozš. (k ČS Čechová)	0,00	200,00	0,00	200,00	841 4 BA Bt
Spolu		**1**		**607,00**	**607,00**	**84,00**	**523,00**	
002/NAJ/2008	Poľnohospodárske družstvo Hlohovec	5211 201 001	ZV JRD Hlohovec - vinice	65,00	65,00	0,00	65,00	842 7 PN Kl
002/NAJ/2008	Poľnohospodárske družstvo Hlohovec	5211 227 001	ZP Hlohovec II.	186,00	186,00	50,00	136,00	842 7 PN Kl
Spolu		**2**		**251,00**	**251,00**	**50,00**	**201,00**	
002/NAJ/2009	Poľnohospodárske družstvo Piešťany	5211 159 010	ZP Piešťany-N.Mesto 3.st. ČS Piešťany (Kocurice)	1 556,00	1 556,00	56,00	1 500,00	842 8 PN Hk
Spolu		**1**		**1 556,00**	**1 556,00**	**56,00**	**1 500,00**	
002/NAJ/2011	Hydros, spol. s r.o.	5205 170 018	ZP Perec 3 ČS 1 Starý	1 568,00	1 568,00	20,00	1 548,00	843 1 LV

			Tekov					Ša
Spolu		**1**		**1 568,00**	**1 568,00**	**20,00**	**1 548,00**	
002/NAJ/2012	Gamota výrobné družstvo	5204 583 002	ZP Zelený Háj I.	1 579,00	270,00	200,00	70,00	841 6 KN Mj
002/NAJ/2012	Gamota výrobné družstvo	5204 587	ZP Zelený Háj II.	0,00	1 152,00	455,00	697,00	841 6 KN Mj
002/NAJ/2012	Gamota výrobné družstvo	5204 599	ZP Zelený Háj rozš.	0,00	86,00	0,00	86,00	841 6 KN Mj
002/NAJ/2012	Gamota výrobné družstvo	5204 615	ZP Zelený Háj II. rozš.	0,00	71,00	0,00	71,00	841 6 KN Mj
Spolu		**1**		**1 579,00**	**1 579,00**	**655,00**	**924,00**	
002/NAJ/2016	Poľnohospodárske družstvo v Hornej Potôni	5202 133 063	ZP HŽO II. ČS 28 Horná Potôň	1 396,00	1 396,00	51,00	1 345,00	841 4 BA Bt
Spolu		**1**		**1 396,00**	**1 396,00**	**51,00**	**1 345,00**	
002/NAJ/2018	Poľnohospodárska spoločnosť Dolné Saliby, s.r.o.	5203 120 011	ZP Šaľa - Kolárovo ČS Tešedíkovo č. 4	1 015,00	1 015,00	124,53	890,47	842 2 SA Nk
002/NAJ/2018	Poľnohospodárska spoločnosť Dolné Saliby, s.r.o.	5203 121	ZP Šaľa - Kolárovo, pokračovanie	0,00	0,00	0,00	0,00	842 2 SA Nk
Spolu		**1**		**1 015,00**	**1 015,00**	**124,53**	**890,47**	
002/NAJ/2019	Knežo Jozef Ing. SHR	5405 200 010	ZP Ubrež - Hnojné I., II., ČS Lúčky	3 578,00	3 578,00	48,15	3 529,85	844 4 MI Mz
Spolu		**1**		**3 578,00**	**3 578,00**	**48,15**	**3 529,85**	
002/NAJ/2020	AGRO - MATÚŠKOVO, s.r.o.	5203 120 010	ZP Šaľa - Kolárovo ČS Diakovce č. 3	879,00	879,00	76,09	802,91	842 2 SA Nk
Spolu		**1**		**879,00**	**879,00**	**76,09**	**802,91**	
003/NAJ/2007	KOVACS AGRO spol. s r.o.	5205 181 019	ZP Želiezovce-Kam. Most 4 st. ČS 3 Čajakovo	834,00	834,00	390,00	444,00	843 1 LV Ša
Spolu		**1**		**834,00**	**834,00**	**390,00**	**444,00**	
003/NAJ/2008	AGRIA Liptovský Ondrej, a.s.	5304 162	ZH Liptovský Jamník	0,00	40,00	0,00	40,00	842 6 PD Ku
003/NAJ/2008	AGRIA Liptovský Ondrej, a.s.	5304 267 002	ZK Jamník	290,00	250,00	10,00	240,00	842 6 PD Ku
Spolu		**1**		**290,00**	**290,00**	**10,00**	**280,00**	
003/NAJ/2009	GRANELAM a.s.	5211 158 013	ZP Piešťany - N. Mesto 2. st. ČS Bašovce	1 706,00	1 706,00	1 113,77	592,23	842 8 PN Hk
003/NAJ/2009	GRANELAM a.s.	5211 158 022	ZP Piešťany - N. Mesto 2.st. ČS Veľké Orvište	1 015,00	1 015,00	480,34	534,66	842 8 PN Hk
Spolu		**2**		**2 721,00**	**2 721,00**	**1 594,11**	**1 126,89**	
003/NAJ/2012	AGROMARKT-NÝROVCE, s.r.o.	5205 181 010	ZP Želiezovce-Kam. Most 4 st. ČS 2 Želiezovce	1 936,00	1 442,00	533,00	909,00	843 1 LV Ša
003/NAJ/2012	AGROMARKT-NÝROVCE, s.r.o.	5205 217	ZP Želiezovce - Kam. Most -roz. RS ČS 2 Želiezovce	0,00	494,00	210,00	284,00	843 1 LV Ša
Spolu		**1**		**1 936,00**	**1 936,00**	**743,00**	**1 193,00**	
003/NAJ/2013	Richter Rasen Slovakia, s.r.o.	5208 253 032	ZP Sekule - M. Leváre I. V4N2 Závod	723,00	723,00	113,58	609,42	841 3 MA Fa
003/NAJ/2013	Richter Rasen Slovakia, s.r.o.	5208 253 044	ZP Sekule - M. Leváre I. V5 Malé Leváre	1 023,00	1 023,00	421,40	601,60	841 3 MA Fa
Spolu		**2**		**1 746,00**	**1 746,00**	**534,98**	**1 211,02**	
003/NAJ/2014	UMIDUM, s.r.o.	5204 602 003	ZP Iža-Marcelová	3 184,00	1 268,00	267,15	1 000,85	841 6 KN Mj
003/NAJ/2014	UMIDUM, s.r.o.	5204 603	ZP Chotín - Marcelová	0,00	1 880,00	696,74	1 183,26	841 6 KN Mj
003/NAJ/2014	UMIDUM, s.r.o.	5204 614	ZP Chotín - Marcelová, rozš.	0,00	36,00	33,53	2,47	841 6 KN Mj
Spolu		**1**		**3 184,00**	**3 184,00**	**997,42**	**2 186,58**	
003/NAJ/2016	Poľnohospodárske družstvo v Hornej Potôni	5202 124 002	ZP Michal na Ostrove	570,00	570,00	51,00	519,00	841 4 BA Bt
Spolu		**1**		**570,00**	**570,00**	**51,00**	**519,00**	
003/NAJ/2018	AGROPROVA, s.r.o.	5204 575 018	ZP Dolný Peter, mod.	1 441,00	1 166,00	1 166,00	0,00	841 6 KN Mj
003/NAJ/2018	AGROPROVA, s.r.o.	5204 594	ZP Svätý Peter II.	0,00	275,00	200,00	75,00	841 6 KN Mj
Spolu		**1**		**1 441,00**	**1 441,00**	**1 366,00**	**75,00**	
003/NAJ/2019	AGRO-BIO HUBICE	5202 133 017	ZP HŽO II. ČS 23	1 241,75	1 176,75	51,00	1 125,75	841 4 BA Bt

	špeciálna výroba, družstvo		Štvrtok na Ostrove					
003/NAJ/2019	AGRO-BIO HUBICE špeciálna výroba, družstvo	5202 134	ZP HŽO II. pokr.- zniž.výmery zást. (k ČS 23 Štvrt)	0,00	65,00	0,00	65,00	841 4 BA Bt
Spolu		**1**		**1 241,75**	**1 241,75**	**51,00**	**1 190,75**	
003/NAJ/2020	AGROGARANT, spol.s.r.o.	5310 097 004	ZP Koláre	200,00	200,00	200,00	0,00	843 2 LV Ha
Spolu		**1**		**200,00**	**200,00**	**200,00**	**0,00**	
004/NAJ/2011	Poľnohospodárske družstvo ZAVAR	5211 175 050	ZČV Kostoľany - Zavar I. st. ČS 4 Dolné Zelenice	1 258,00	1 258,00	282,39	975,61	842 7 PN Kl
Spolu		**1**		**1 258,00**	**1 258,00**	**282,39**	**975,61**	
004/NAJ/2012	Poľnohospodárske družstvo POHRONIE ŽELIEZOVCE	5205 181 001	ZP Želiezovce-Kam. Most 4 st. ČS 1 Mikula	1 554,00	1 554,00	871,91	682,09	843 1 LV Ša
Spolu		**1**		**1 554,00**	**1 554,00**	**871,91**	**682,09**	
004/NAJ/2014	Bioplant s.r.o.	5209 405 002	ZP Chynorany	702,46	702,46	81,49	620,97	842 6 PD Ku
Spolu		**1**		**702,46**	**702,46**	**81,49**	**620,97**	
004/NAJ/2015	Závlahy Abrahám s.r.o.	5203 138 002	ZP Pusté Úľany PČS	0,00	0,00	0,00	0,00	841 1 BA Kr
004/NAJ/2015	Závlahy Abrahám s.r.o.	5203 138 009	ZP Pusté Úľany - ZČS - Pavlice	2 890,45	2 890,45	2 624,91	265,54	841 1 BA Kr
Spolu		**2**		**2 890,45**	**2 890,45**	**2 624,91**	**265,54**	
004/NAJ/2016	Co&Com s.r.o.	5202 111 005	ZP ŠM Dunajský Klatov (Čofta)	1 267,00	650,00	106,75	543,25	841 4 BA Bt
004/NAJ/2016	Co&Com s.r.o.	5202 114	ZP Dunajský Klatov II.	0,00	617,00	0,00	617,00	841 4 BA Bt
Spolu		**1**		**1 267,00**	**1 267,00**	**106,75**	**1 160,25**	
004/NAJ/2018	AGROPROVA, s.r.o.	5204 592 001	ZP Komárno-Ďulov Dvor I. ČS Ďul. Dvor	2 194,00	1 291,00	800,00	491,00	841 6 KN Mj
004/NAJ/2018	AGROPROVA, s.r.o.	5204 593	ZP Komárno - Ďulov Dvor II.	0,00	903,00	250,00	653,00	841 6 KN Mj
Spolu		**1**		**2 194,00**	**2 194,00**	**1 050,00**	**1 144,00**	
004/NAJ/2019	Poľnohospodárske družstvo Dolný Štál	5202 177 006	ZP Vrakúň-Gabčíkovo I. ČS Vrakúň	3 302,00	1 484,00	150,00	1 334,00	841 5 KN Go
004/NAJ/2019	Poľnohospodárske družstvo Dolný Štál	5202 182	ZP Vrakúň - Gabčíkovo II. (k ČS Vrakúň)	0,00	1 818,00	0,00	1 818,00	841 5 KN Go
Spolu		**1**		**3 302,00**	**3 302,00**	**150,00**	**3 152,00**	
004/NAJ/2020	Višňovský Miloš - SHR	5204 611 002	ZP Nesvady - kvapková, sady, vinice	78,00	78,00	42,96	35,04	841 5 KN Go
Spolu		**1**		**78,00**	**78,00**	**42,96**	**35,04**	
005/NAJ/2013	Gápel Peter Ing. - INSERVIS	5201 346 019	ZP V.Leváre-Malacky I. ČS Dolečky	2 066,00	2 066,00	2 066,00	0,00	841 3 MA Fa
005/NAJ/2013	Gápel Peter Ing. - INSERVIS	5201 347 011	ZP V.Leváre-Malacky II. ČS Kostolište	4 363,40	1 766,60	1 783,00	-16,40	841 3 MA Fa
005/NAJ/2013	Gápel Peter Ing. - INSERVIS	5201 366	ZP Veľké Leváre - Malacky III. SKAO k ČS Kostol.	0,00	1 760,80	1 768,00	-7,20	841 3 MA Fa
005/NAJ/2013	Gápel Peter Ing. - INSERVIS	5201 371	ZP V. Leváre - Malacky IV. k ČS Kostolište	0,00	836,00	856,00	-20,00	841 3 MA Fa
Spolu		**2**		**6 429,40**	**6 429,40**	**6 473,00**	**-43,60**	
005/NAJ/2015	Poľnohospodárske družstvo Dolný Štál	5202 115 002	ZP Padaň-Petéň ČS Padaň	398,00	398,00	51,00	347,00	841 5 KN Go
Spolu		**1**		**398,00**	**398,00**	**51,00**	**347,00**	
005/NAJ/2016	ANTAL s.r.o.	5309 345 002	ZP Včelince	1 867,70	1 867,70	66,00	1 801,70	843 2 LV Ha
Spolu		**1**		**1 867,70**	**1 867,70**	**66,00**	**1 801,70**	
005/NAJ/2018	Poľnohospodárske družstvo v Ohradoch	5202 175 007	ZP Trhové Mýto II.	2 014,35	2 014,35	146,07	1 868,28	841 4 BA Bt
Spolu		**1**		**2 014,35**	**2 014,35**	**146,07**	**1 868,28**	
005/NAJ/2019	Poľnohospodárske družstvo Horná Nitra	5308 098 002	ZČV Lazany	300,00	300,00	54,48	245,52	842 6 PD Ku
005/NAJ/2019	Poľnohospodárske družstvo Horná Nitra	5308 145 004	ZP Brezany	210,00	210,00	51,45	158,55	842 6 PD Ku
005/NAJ/2019	Poľnohospodárske družstvo Horná Nitra	5308 157 003	ZČV Bojnice z VN Kanianka	580,00	580,00	56,96	523,04	842 6 PD Ku
Spolu		**3**		**1 090,00**	**1 090,00**	**162,89**	**927,11**	
006/NAJ/2011	OASIS, s.r.o.	5209 311 008	ZP Preseľany - Chrabrany ČS Kovarce	577,00	577,00	51,55	525,45	842 3 NR Lt
Spolu		**1**		**577,00**	**577,00**	**51,55**	**525,45**	
006/NAJ/2013	Poľnohospodárske družstvo Veľké Kosihy	5204 628 0	ZP Čičov-Kližská Nemá II. SPS Veľ. Kosihy	141,00	141,00	51,08	89,92	841 5 KN Go

Spolu		**0**		**141,00**	**141,00**	**51,08**	**89,92**	
006/NAJ/2016	ROZMARÍN SLOVAKIA, s.r.o.	5210 173 001	ZP ŠM Svinná základná	250,00	250,00	52,14	197,86	842 6 PD Ku
006/NAJ/2016	ROZMARÍN SLOVAKIA, s.r.o.	5210 173 003	ZP SM Svinná zvyšovacia	150,00	150,00	11,57	138,43	842 6 PD Ku
Spolu		**2**		**400,00**	**400,00**	**63,71**	**336,29**	
006/NAJ/2019	Starohorská vinárska spoločnosť, družstvo	5311 213 010	ZP Sebechleby	555,00	555,00	8,11	546,89	843 1 LV Ša
Spolu		**1**		**555,00**	**555,00**	**8,11**	**546,89**	
007/NAJ/2008	Poľnohospodárske družstvo TURIEC	5306 315 005	ZPK JRD Dubové zákl. PZČS	265,00	265,00	0,00	265,00	842 6 PD Ku
007/NAJ/2008	Poľnohospodárske družstvo TURIEC	5306 315 008	ZPK JRD Dubové - zvyš.	100,00	100,00	10,00	90,00	842 6 PD Ku
Spolu		**2**		**365,00**	**365,00**	**10,00**	**355,00**	
007/NAJ/2015	Poľnohospodárske družstvo Orechová Potôň	5202 108 005	ZP Orechová Potôň II. ČS Vieska	436,00	436,00	51,00	385,00	841 4 BA Bt
Spolu		**1**		**436,00**	**436,00**	**51,00**	**385,00**	
008/NAJ/2007	ZELTOP spol. s r.o.	5203 100 006	ZP Čierna Voda II/1. ČS Šorjakoš	902,00	902,00	101,60	800,40	841 1 BA Kr
Spolu		**1**		**902,00**	**902,00**	**101,60**	**800,40**	
008/NAJ/2009	Poľnohospodárske výrobno - obchodné družstvo Drahovce	5211 151	ZP Madunice 1	0,00	0,00	0,00	0,00	842 7 PN Kl
008/NAJ/2009	Poľnohospodárske výrobno - obchodné družstvo Drahovce	5211 152 009	ZP Madunice 2 ČS 1 Drahovce	150,00	150,00	10,00	140,00	842 7 PN Kl
008/NAJ/2009	Poľnohospodárske výrobno - obchodné družstvo Drahovce	5211 152 010	ZP Madunice 2 ČS 2 Drahovce	339,00	339,00	70,00	269,00	842 7 PN Kl
Spolu		**2**		**489,00**	**489,00**	**80,00**	**409,00**	
008/NAJ/2011	Poľnohospodárske výrobno obchodné družstvo Madunice	5211 211	ZP zo zdrže Sĺňava IV.st.	0,00	1 214,00	0,00	1 214,00	842 7 PN Kl
008/NAJ/2011	Poľnohospodárske výrobno obchodné družstvo Madunice	5211 212	ZP zo zdrže Sĺňava II. st.	0,00	909,00	0,00	909,00	842 7 PN Kl
008/NAJ/2011	Poľnohospodárske výrobno obchodné družstvo Madunice	5211 216 002	ZP zo zdrže Sĺňava I. st.	7 301,00	630,00	0,00	630,00	842 7 PN Kl
008/NAJ/2011	Poľnohospodárske výrobno obchodné družstvo Madunice	5211 217	ZP zo zdrže Sĺňava 5. st.	0,00	1 232,00	0,00	1 232,00	842 7 PN Kl
008/NAJ/2011	Poľnohospodárske výrobno obchodné družstvo Madunice	5211 219	ZP zo zdrže Sĺňava 3.st.	0,00	1 469,00	155,78	1 313,22	842 7 PN Kl
008/NAJ/2011	Poľnohospodárske výrobno obchodné družstvo Madunice	5211 226	ZP zo zdrže Sĺňava 6. st. a rozš.	0,00	1 847,00	0,00	1 847,00	842 7 PN Kl
Spolu		**1**		**7 301,00**	**7 301,00**	**155,78**	**7 145,22**	
008/NAJ/2013	GC Nitra reality s.r.o.	5206 180 002	ZP Lužianky Zbehy ČS zákl.	260,00	260,00	91,26	168,74	842 3 NR Lt
008/NAJ/2013	GC Nitra reality s.r.o.	5206 180 003	ZP Lužianky Zbehy ČS zvyš.	245,00	245,00	25,00	220,00	842 3 NR Lt
Spolu		**2**		**505,00**	**505,00**	**116,26**	**388,74**	
008/NAJ/2015	Minarič Miloš Ing.	5202 122 002	ZP V.Blahovo-Kost.Kračany ČS V. Blahovo	255,70	255,70	51,00	204,70	841 4 BA Bt
Spolu		**1**		**255,70**	**255,70**	**51,00**	**204,70**	
008/NAJ/2016	VIKOFRUCT s.r.o.	5204 612 004	ZP Kravany - sady I., kvapková	62,00	62,00	55,70	6,30	841 6 KN Mj
008/NAJ/2016	VIKOFRUCT s.r.o.	5204 612 014	ZP Kravany - sady I., PČS	0,00	0,00	0,00	0,00	841 6 KN Mj
008/NAJ/2016	VIKOFRUCT s.r.o.	5204 620 009	ZP Búč	330,00	330,00	0,00	330,00	841 6 KN Mj
008/NAJ/2016	VIKOFRUCT s.r.o.	5204 623 002	ZP Kravany - sady II., 2 SPS	296,00	296,00	0,00	296,00	841 6 KN Mj
Spolu		**4**		**688,00**	**688,00**	**55,70**	**632,30**	
009/NAJ/2007	ZELTOP spol. s r.o.	5203 137 005	ZČV Čierna Voda III/1 Mostová	2 096,50	2 053,50	195,97	1 857,53	842 2 SA Nk
009/NAJ/2007	ZELTOP spol. s r.o.	5203 139	ZOS SSM Sládkovičovo	0,00	43,00	0,00	43,00	842 2 SA Nk
Spolu		**1**		**2 096,50**	**2 096,50**	**195,97**	**1 900,53**	

009/NAJ/2011	Krnáč Milan	5310 146 002	ZP z VN Ľuboreč I. stavba	1 521,00	840,00	10,00	830,00	843 2 LV Ha
009/NAJ/2011	Krnáč Milan	5310 147	ZP z VN Ľuboreč II. stavba	0,00	681,00	0,00	681,00	843 2 LV Ha
Spolu		**1**		**1 521,00**	**1 521,00**	**10,00**	**1 511,00**	
010/NAJ/2007	ZELTOP spol. s r.o.	5203 144 002	ZP Čierna Voda III/2 ČS Vozokany	2 443,00	2 443,00	707,41	1 735,59	842 2 SA Nk
Spolu		**1**		**2 443,00**	**2 443,00**	**707,41**	**1 735,59**	
010/NAJ/2015	PROPER - V s.r.o.	5204 605 002	ZP Hurbanovo I. PZČS základná	1 530,00	1 530,00	678,00	852,00	841 6 KN Mj
010/NAJ/2015	PROPER - V s.r.o.	5204 605 011	ZP Hurbanovo I. zvyšov. ČS Balážov Majer	1 710,00	1 710,00	572,00	1 138,00	841 6 KN Mj
Spolu		**2**		**3 240,00**	**3 240,00**	**1 250,00**	**1 990,00**	
010/NAJ/2016	Agromart, a.s.	5211 175 032	ZČV Kostoľany - Zavar I. st. ČS 2 Trakovice	615,00	615,00	463,00	152,00	842 7 PN Kl
010/NAJ/2016	Agromart, a.s.	5211 180 011	ZP Trnavská tabula S I. ČS Žlkovce 1	1 516,00	1 516,00	1 106,03	409,97	842 7 PN Kl
010/NAJ/2016	Agromart, a.s.	5211 194 004	ZP Trnavská tabula S II. ČS Špačince	2 002,00	2 002,00	188,00	1 814,00	842 7 PN Kl
Spolu		**3**		**4 133,00**	**4 133,00**	**1 757,03**	**2 375,97**	
011/NAJ/2015	PROPER - V s.r.o.	5204 517	ZP Radvaň - Šrobárová II. (k ČS plávajúcej)	0,00	611,00	93,00	518,00	841 6 KN Mj
011/NAJ/2015	PROPER - V s.r.o.	5204 529 001	ZP Radvaň-Virt I. ČS Radvaň plávajúca	1 232,00	621,00	209,00	412,00	841 6 KN Mj
Spolu		**1**		**1 232,00**	**1 232,00**	**302,00**	**930,00**	
011/NAJ/2016	AGROMAČAJ a.s.	5203 103 011	ZP Čierna Voda I. ČS 3 Hrubý Šúr	854,00	854,00	642,00	212,00	841 1 BA Kr
011/NAJ/2016	AGROMAČAJ a.s.	5203 103 014	ZP Čierna Voda I. ČS 6 Jánovce	669,90	669,90	510,00	159,90	841 1 BA Kr
011/NAJ/2016	AGROMAČAJ a.s.	5203 103 015	ZP Čierna Voda I. ČS 7 Kráľ. pri Senci	879,73	879,73	708,00	171,73	841 1 BA Kr
011/NAJ/2016	AGROMAČAJ a.s.	5203 103 016	ZP Čierna Voda I. ČS 8 Nový Svet	1 037,00	1 037,00	902,00	135,00	841 1 BA Kr
Spolu		**4**		**3 440,63**	**3 440,63**	**2 762,00**	**678,63**	
012/NAJ/2007	Černay Zdenek	5201 207 003	ZH Senec	677,00	677,00	406,70	270,30	841 1 BA Kr
Spolu		**1**		**677,00**	**677,00**	**406,70**	**270,30**	
012/NAJ/2015	PROPER - V s.r.o.	5204 581 003	ZP Virt II.	507,00	507,00	170,00	337,00	841 6 KN Mj
Spolu		**1**		**507,00**	**507,00**	**170,00**	**337,00**	
012/NAJ/2016	Poľnohospodárske družstvo Dolný Štál	5202 169 001	ZP Hroboňovo-Jánošíkovo ČS Dol. Štál 2	1 184,00	1 184,00	51,00	1 133,00	841 5 KN Go
Spolu		**1**		**1 184,00**	**1 184,00**	**51,00**	**1 133,00**	
013/NAJ/2007	Černay Zdenek	5203 103 009	ZP Čierna Voda I. ČS 1 Bernolákovo	540,00	540,00	500,16	39,84	841 1 BA Kr
Spolu		**1**		**540,00**	**540,00**	**500,16**	**39,84**	
013/NAJ/2015	PROPER - V s.r.o.	5204 514 002	ZP Radvaň-Šrobárová III. ČS Marcel. nádrž	756,00	756,00	211,00	545,00	841 6 KN Mj
Spolu		**1**		**756,00**	**756,00**	**211,00**	**545,00**	
013/NAJ/2016	Poľnohospodárske družstvo v Ohradoch	5202 120 002	ZP Hroboňovo ČS Dolný Štál	794,00	794,00	51,00	743,00	841 5 KN Go
Spolu		**1**		**794,00**	**794,00**	**51,00**	**743,00**	
014/NAJ/2011	SELEKT Výskumný a šľachtitelský ústav a.s.	5211 180 036	ZP Trnavská tabula S I. ČS Bučany 4	896,00	896,00	551,00	345,00	842 7 PN Kl
Spolu		**1**		**896,00**	**896,00**	**551,00**	**345,00**	
014/NAJ/2015	Grúner Ľudovít - SHR G-Progres	5206 167 002	ZP z VN Slepčany	1 100,00	1 100,00	455,67	644,33	842 3 NR Lt
Spolu		**1**		**1 100,00**	**1 100,00**	**455,67**	**644,33**	
015/NAJ/2007	Szalay Michal	5203 103 013	ZP Čierna Voda I. ČS 5 Tureň	913,10	913,10	336,40	576,70	841 1 BA Kr
Spolu		**1**		**913,10**	**913,10**	**336,40**	**576,70**	
015/NAJ/2015	AGRO Voderady - Slovenská Nová Ves, a.s.	5211 155 006	ZČV a VN Ronava - Voderady	355,00	355,00	342,00	13,00	842 2 SA Nk
Spolu		**1**		**355,00**	**355,00**	**342,00**	**13,00**	
015/NAJ/2016	Podielnicke Družstvo DUNAJ	5104 308 006	ZP Čunovo ZČS (v NAJ iba RS)	810,00	810,00	0,00	810,00	841 1 BA Kr
015/NAJ/2016	Podielnicke Družstvo DUNAJ	5104 357 001	ZP Jarovce - Rusovce I.	2 359,00	767,00	0,00	767,00	841 1 BA Kr
015/NAJ/2016	Podielnicke Družstvo	5105 369	ZP Jarovce - Rusovce	0,00	1 592,00	316,00	1 276,00	841 1 BA Kr

	DUNAJ		II.					
Spolu		**1**		**3 169,00**	**3 169,00**	**316,00**	**2 853,00**	
016/NAJ/2015	Orinčák Ján Ing. SHR	5409 099	ZP SVS Klčov II. st (gravitačná)	122,00	122,00	75,52	46,48	844 5 KE Fč
Spolu		**0**		**122,00**	**122,00**	**75,52**	**46,48**	
016/NAJ/2016	AGRORIS, s.r.o.	5305 100 003	ZP Veľké Dravce I. (pri VN)	224,00	224,00	224,00	0,00	843 2 LV Ha
Spolu		**1**		**224,00**	**224,00**	**224,00**	**0,00**	
017/NAJ/2007	Závlahová spoločnosť Malý Dunaj s.r.o.	5201 345 005	ZP Tomášov (Doma)	839,00	839,00	839,00	0,00	841 1 BA Kr
Spolu		**1**		**839,00**	**839,00**	**839,00**	**0,00**	
017/NAJ/2015	Szalay Michal	5203 103 010	ZP Čierna Voda I. ČS 2 Nová Dedinka	1 033,47	1 033,47	743,58	289,89	841 1 BA Kr
Spolu		**1**		**1 033,47**	**1 033,47**	**743,58**	**289,89**	
019/NAJ/2007	AGROPARTNER spol. s r.o.	5201 344 001	ZP PP Kaplna + rek. a rozš.	280,00	280,00	51,00	229,00	841 1 BA Kr
Spolu		**1**		**280,00**	**280,00**	**51,00**	**229,00**	
019/NAJ/2015	SLOV - MART, s.r.o.	5211 161 003	ZČV a VN Dolné Dubové	200,00	200,00	51,00	149,00	842 7 PN Kl
Spolu		**1**		**200,00**	**200,00**	**51,00**	**149,00**	
020/NAJ/2007	AGROPARTNER spol. s r.o.	5208 228 003	ZP Plavecký Peter	600,00	600,00	51,00	549,00	841 2 MA Bk
Spolu		**1**		**600,00**	**600,00**	**51,00**	**549,00**	
020/NAJ/2015	Poľnohospodárska spoločnosť Dolné Saliby, s.r.o.	5203 151	ZP Čierna Voda III./3-1 (k ČS Jahodná)	0,00	1 249,00	0,00	1 249,00	841 1 BA Kr
020/NAJ/2015	Poľnohospodárska spoločnosť Dolné Saliby, s.r.o.	5203 152	ZP Čierna Voda III/4-2 (k ČS Jahodná)	0,00	1 462,00	51,00	1 411,00	841 1 BA Kr
020/NAJ/2015	Poľnohospodárska spoločnosť Dolné Saliby, s.r.o.	5203 153 003	ZP Čierna Voda III/3 Jahodná	4 957,00	2 246,00	0,00	2 246,00	841 1 BA Kr
Spolu		**1**		**4 957,00**	**4 957,00**	**51,00**	**4 906,00**	
022/NAJ/2007	Bálint Peter, Ing. SHR	5310 128 004	ZP Sečianky-Ipeľské Predmostie	1 170,00	1 170,00	200,00	970,00	843 2 LV Ha
Spolu		**1**		**1 170,00**	**1 170,00**	**200,00**	**970,00**	
022/NAJ/2015	Poľnohospodárske družstvo Sokolce	5204 527 002	ZP Holiare	110,00	110,00	110,00	0,00	841 5 KN Go
Spolu		**1**		**110,00**	**110,00**	**110,00**	**0,00**	
023/NAJ/2007	Bioaspa, spol. s r.o.	5208 253 014	ZP Sekule - M. Leváre I. V2N1 Kúty	802,00	0,00	0,00	0,00	841 2 MA Bk
023/NAJ/2007	Bioaspa, spol. s r.o.	5208 259	ZP Sekule - M. Leváre II. (k ČS V2N1 Kúty)	0,00	660,00	154,91	505,09	841 2 MA Bk
023/NAJ/2007	Bioaspa, spol. s r.o.	5208 303	ZP Sekule - M. Leváre rozšír. (k ČS V2N1 Kúty)	0,00	142,00	84,30	57,70	841 2 MA Bk
Spolu		**1**		**802,00**	**802,00**	**239,21**	**562,79**	
023/NAJ/2015	Poľnohospodárske družstvo Sokolce	5204 558 005	ZP Opat.Sokolec-Komárno I. ČS Maderét	1 620,00	1 620,00	582,00	1 038,00	841 5 KN Go
Spolu		**1**		**1 620,00**	**1 620,00**	**582,00**	**1 038,00**	
024/NAJ/2015	Poľnohospodárske družstvo Sokolce	5204 604 002	ZP Sokolce	672,00	672,00	51,00	621,00	841 5 KN Go
Spolu		**1**		**672,00**	**672,00**	**51,00**	**621,00**	
025/NAJ/2007	Poľnohospodárske družstvo Melčice-Lieskové	5210 177 001	ZP Melčice - Ivanovce	603,00	603,00	584,00	19,00	842 8 PN Hk
Spolu		**1**		**603,00**	**603,00**	**584,00**	**19,00**	
026/NAJ/2007	Poľnohospodárske družstvo "PONITRIE"	5209 359 002	ZP Ludanice - Preseľany ČS Preseľany	1 233,00	1 233,00	676,07	556,93	842 3 NR Lt
Spolu		**1**		**1 233,00**	**1 233,00**	**676,07**	**556,93**	
031/NAJ/2007	AGROMAČAJ a.s.	5203 102 008	ZP Čierna Voda II/2. ČS 8 Jurajov Dvor	1 069,00	1 069,00	351,00	718,00	841 1 BA Kr
031/NAJ/2007	AGROMAČAJ a.s.	5203 125 002	ZP Čierna Voda II/2 ČS Lúčny Dvor	1 422,00	1 422,00	549,00	873,00	841 1 BA Kr
Spolu		**2**		**2 491,00**	**2 491,00**	**900,00**	**1 591,00**	
032/NAJ/2007	Poľnohospodárske družstvo v Zemnom	5207 110 003	ZP Zemné + rozš.	350,00	350,00	207,39	142,61	842 5 SA Mo
Spolu		**1**		**350,00**	**350,00**	**207,39**	**142,61**	
036/NAJ/2007	Poľnohospodárske	5201 370 002	ZP Chorvátsky Grob	451,50	451,50	425,53	25,97	841 1 BA Kr

	družstvo Chorvátsky Grob - Bernolákovo		ČS Bernolákovo					
Spolu		**1**		**451,50**	**451,50**	**425,53**	**25,97**	
041/NAJ/2007	Poľnohospodárske družstvo Blatné	5201 181 003	ZP z VN Blatné	709,00	473,00	450,55	22,45	841 1 BA Kr
041/NAJ/2007	Poľnohospodárske družstvo Blatné	5201 187	ZP Blatné - rozšírenie	0,00	179,00	178,99	0,01	841 1 BA Kr
041/NAJ/2007	Poľnohospodárske družstvo Blatné	5201 188	ZP Malé Čaníkovce (k ČS Blatné)	0,00	57,00	0,00	57,00	841 1 BA Kr
Spolu		**1**		**709,00**	**709,00**	**629,54**	**79,46**	
043/NAJ/2007	AGRO Hosťovce, s.r.o.	5206 149 001	ZP Hosťovce - Chyzerovce	300,00	250,00	113,18	136,82	842 3 NR Lt
043/NAJ/2007	AGRO Hosťovce, s.r.o.	5206 152	ZČV Hosťovce - Chyzerovce, rozš.	0,00	50,00	50,00	0,00	842 3 NR Lt
Spolu		**1**		**300,00**	**300,00**	**163,18**	**136,82**	
044/NAJ/2007	AGROMIX výrobno-obchodná spoločnosť, spol. s r.o.	5413 107 007	ZČV Továrne ČS 2	45,00	45,00	41,35	3,65	844 1 KE Má
Spolu		**1**		**45,00**	**45,00**	**41,35**	**3,65**	
055/NAJ/2007	Poľnohospodárske podielnicke družstvo Výčapy-Opatovce	5206 142 001	ZP Jelšovce - Výčapy ČS Opatovce	500,00	500,00	51,01	448,99	842 3 NR Lt
Spolu		**1**		**500,00**	**500,00**	**51,01**	**448,99**	
056/NAJ/2007	AGROPEK-TEAM, spol. s r.o.	5203 105 002	ZP Veľký Grob	790,00	790,00	651,00	139,00	841 1 BA Kr
Spolu		**1**		**790,00**	**790,00**	**651,00**	**139,00**	
057/NAJ/2007	Poľnohospodárske družstvo Budmerice	5201 368 001	ZP Budmerice ČS Budmerice zákl.	1 338,00	1 338,00	55,00	1 283,00	842 2 SA Nk
Spolu		**1**		**1 338,00**	**1 338,00**	**55,00**	**1 283,00**	
062/NAJ/2007	Poľnohospodárske družstvo Čachtice	5210 192 004	ZP Čachtice - sady	100,00	100,00	51,03	48,97	842 8 PN Hk
Spolu		**1**		**100,00**	**100,00**	**51,03**	**48,97**	
065/NAJ/2007	AGRO-KREDIT spol. s r.o.	5202 132 009	ZP HŽO I. ČS 11 Čakany	2 463,00	2 463,00	1 608,00	855,00	841 4 BA Bt
Spolu		**1**		**2 463,00**	**2 463,00**	**1 608,00**	**855,00**	
066/NAJ/2007	AGRO-KREDIT spol. s r.o.	5202 167 002	ZP Nový Trh	549,74	549,74	208,50	341,24	841 4 BA Bt
Spolu		**1**		**549,74**	**549,74**	**208,50**	**341,24**	
067/NAJ/2007	CHATEAU Modra, a.s.	5202 133 022	ZP HŽO II. ČS 24 Mierovo	948,90	948,90	950,00	-1,10	841 4 BA Bt
Spolu		**1**		**948,90**	**948,90**	**950,00**	**-1,10**	
069/NAJ/2007	AGRIPENT, spol. s r.o.	5202 133 058	ZP HŽO II. ČS 27 Lehnice	1 082,00	1 082,00	915,96	166,04	841 4 BA Bt
Spolu		**1**		**1 082,00**	**1 082,00**	**915,96**	**166,04**	
071/NAJ/2007	AGROLENS, spol. s r.o. Čenkovce	5202 132 011	ZP HŽO I. ČS 12 Čenkovce	2 263,00	2 263,00	2 111,41	151,59	841 4 BA Bt
Spolu		**1**		**2 263,00**	**2 263,00**	**2 111,41**	**151,59**	
074/NAJ/2007	FRUCTOP, s. r.o.	5209 353 003	ZP Pravotice ČS Nedašovce	150,00	150,00	149,52	0,48	842 3 NR Lt
Spolu		**1**		**150,00**	**150,00**	**149,52**	**0,48**	
075/NAJ/2007	Závlahová spoločnosť Malý Dunaj s.r.o.	5202 133 002	ZP HŽO II. ČS 21 Tomášov	903,50	903,50	284,50	619,00	841 4 BA Bt
Spolu		**1**		**903,50**	**903,50**	**284,50**	**619,00**	
076/NAJ/2007	Poľnohospodárske družstvo v Novom Živote	5202 132 013	ZP HŽO I. ČS 13 Bellova Ves	2 433,00	2 160,00	1 244,32	915,68	841 4 BA Bt
076/NAJ/2007	Poľnohospodárske družstvo v Novom Živote	5202 158	ZP HŽO - Nový Život, rozš. (k ČS Bellova Ves)	0,00	273,00	168,00	105,00	841 4 BA Bt
Spolu		**1**		**2 433,00**	**2 433,00**	**1 412,32**	**1 020,68**	
077/NAJ/2007	CHATEAU Modra, a.s.	5203 147 005	Závlaha viníc SM Galanta ČS otvorená	173,00	173,00	173,00	0,00	842 2 SA Nk
Spolu		**1**		**173,00**	**173,00**	**173,00**	**0,00**	
079/NAJ/2007	AGRO-GOLIANOVO s.r.o.	5206 103 002	ZP Golianovo	136,00	136,00	119,34	16,66	842 3 NR Lt
Spolu		**1**		**136,00**	**136,00**	**119,34**	**16,66**	
080/NAJ/2007	Vinagro, a.s.	5202 137 002	ZP Blatná na Ostrove	911,50	911,50	232,55	678,95	841 4 BA Bt
Spolu		**1**		**911,50**	**911,50**	**232,55**	**678,95**	
081/NAJ/2007	SUPRO Marcelová a.s.	5204 524 002	ZP Marcelová	120,00	120,00	100,00	20,00	841 6 KN Mj
Spolu		**1**		**120,00**	**120,00**	**100,00**	**20,00**	
082/NAJ/2007	Dan - Slovakia Agrar,	5202 125 002	ZP Čalovo I. ČS Veľký	2 269,15	1 109,15	432,37	676,78	841 5 KN Go

	a.s.		Meder					
082/NAJ/2007	Dan - Slovakia Agrar, a.s.	5202 126	ZP Čalovo II.	0,00	1 160,00	145,65	1 014,35	841 5 KN Go
Spolu		**1**		**2 269,15**	**2 269,15**	**578,02**	**1 691,13**	
084/NAJ/2007	AGROMAČAJ a.s.	5203 103 012	ZP Čierna Voda I. ČS 4 Jelka Oriola	1 211,00	1 211,00	900,00	311,00	841 1 BA Kr
Spolu		**1**		**1 211,00**	**1 211,00**	**900,00**	**311,00**	
088/NAJ/2007	Obec Petrova Ves	5208 227 004	ZP Gbely-Petrova Ves ČS Petrova Ves	280,00	280,00	15,00	265,00	841 2 MA Bk
Spolu		**1**		**280,00**	**280,00**	**15,00**	**265,00**	
107/NAJ/2007	Poľnohospodárske družstvo vo Veľkom Blahove	5202 105 002	ZP Orechová Potôň I.	0,00	236,00	0,00	236,00	841 4 BA Bt
107/NAJ/2007	Poľnohospodárske družstvo vo Veľkom Blahove	5202 149 004	ZP Orech.Potôň - V.Blahovo ČS O. Potôň	1 407,00	1 171,00	283,00	888,00	841 4 BA Bt
Spolu		**2**		**1 407,00**	**1 407,00**	**283,00**	**1 124,00**	
119/NAJ/2007	Bálint Peter, Ing. SHR	5310 129 005	ZP Balog n/Ipľom - Koláre	1 612,00	1 612,00	20,00	1 592,00	843 2 LV Ha
Spolu		**1**		**1 612,00**	**1 612,00**	**20,00**	**1 592,00**	
121/NAJ/2007	FOOD FARM, s.r.o.	5211 153 001	ZP Terezov I. PZČS	166,00	166,00	0,00	166,00	842 7 PN Kl
121/NAJ/2007	FOOD FARM, s.r.o.	5211 154 003	ZČV Terezov 2	364,00	364,00	179,36	184,64	842 7 PN Kl
Spolu		**2**		**530,00**	**530,00**	**179,36**	**350,64**	
122/NAJ/2007	Poľnohospodárske družstvo Žlkovce-Ratkovce	5211 175 017	ZČV Kostoľany - Zavar I. st. ČS 1 Pečeňady	529,00	529,00	122,80	406,20	842 7 PN Kl
Spolu		**1**		**529,00**	**529,00**	**122,80**	**406,20**	
123/NAJ/2007	Poľnohospodárske družstvo Chtelnica	5211 218 001	ZP Chtelnica	820,00	820,00	492,73	327,27	842 8 PN Hk
Spolu		**1**		**820,00**	**820,00**	**492,73**	**327,27**	
146/NAJ/2007	AGRO-VÁH, s.r.o.	5203 120	ZP Šaľa - Kolárovo odberný objekt a privádzač	0,00	0,00	0,00	0,00	842 2 SA Nk
146/NAJ/2007	AGRO-VÁH, s.r.o.	5203 120 009	ZP Šaľa - Kolárovo ČS Diakovce č. 2	879,00	879,00	521,25	357,75	842 2 SA Nk
Spolu		**1**		**879,00**	**879,00**	**521,25**	**357,75**	
147/NAJ/2007	AGROSEMA, s.r.o.	5203 102 007	ZP Čierna Voda II/2.ČS 7 Veľké Úľany	1 030,00	1 030,00	379,39	650,61	841 1 BA Kr
Spolu		**1**		**1 030,00**	**1 030,00**	**379,39**	**650,61**	
149/NAJ/2007	AGROTOP Topoľníky, a.s.	5202 103 002	ZP Topoľníky ČS 1	78,00	78,00	57,00	21,00	841 5 KN Go
Spolu		**1**		**78,00**	**78,00**	**57,00**	**21,00**	
157/NAJ/2007	AGRIMPEX, družstvo	5203 126 004	ZP JRD Trstice I.	1 522,00	1 522,00	375,49	1 146,51	841 1 BA Kr
157/NAJ/2007	AGRIMPEX, družstvo	5203 135 003	ZP Trstice II.	1 808,15	1 808,15	726,20	1 081,95	841 1 BA Kr
Spolu		**2**		**3 330,15**	**3 330,15**	**1 101,69**	**2 228,46**	
158/NAJ/2007	ŠINTAVAN s.r.o.	5203 155 004	ZP Šintava Pata PZČS Šintava základná	1 120,00	1 120,00	167,00	953,00	842 2 SA Nk
158/NAJ/2007	ŠINTAVAN s.r.o.	5203 155 013	ZP Šintava Pata ČS Pata zvyšovacia	476,80	476,80	0,00	476,80	842 2 SA Nk
Spolu		**2**		**1 596,80**	**1 596,80**	**167,00**	**1 429,80**	
162/NAJ/2007	SLOV - MART, s.r.o.	5211 180 003	ZP Trnavská tabula S I. PČS Žlkovce 01 (Ratkovce)	0,00	0,00	0,00	0,00	842 7 PN Kl
162/NAJ/2007	SLOV - MART, s.r.o.	5211 180 020	ZP Trnavská tabula S I. ČS Malženice 2	953,00	953,00	576,00	377,00	842 7 PN Kl
162/NAJ/2007	SLOV - MART, s.r.o.	5211 180 028	ZP Trnavská tabula S I. ČS Malženice 3	942,00	942,00	0,00	942,00	842 7 PN Kl
162/NAJ/2007	SLOV - MART, s.r.o.	5211 199 012	ZP Trnavská tabula III. st. ČS Oravné	1 769,00	1 769,00	135,00	1 634,00	842 7 PN Kl
Spolu		**4**		**3 664,00**	**3 664,00**	**711,00**	**2 953,00**	
168/NAJ/2007	Latič Ján	5203 104 002	ZP Selice	803,00	803,00	28,18	774,82	842 2 SA Nk
Spolu		**1**		**803,00**	**803,00**	**28,18**	**774,82**	
177/NAJ/2007	MVL AGRO s.r.o.	5209 395 003	ZP ŠM Bánovce n/Beb.	43,00	43,00	40,81	2,19	842 6 PD Ku
Spolu		**1**		**43,00**	**43,00**	**40,81**	**2,19**	
178/NAJ/2007	Takács Zoltán Ing. SHR	5204 630 001	ZP Nová Stráž SPS	300,00	300,00	50,00	250,00	841 5 KN Go
Spolu		**1**		**300,00**	**300,00**	**50,00**	**250,00**	
188/NAJ/2007	Paulen Ľubor Ing.	5209 348 002	ZP Krušovce	210,00	210,00	10,00	200,00	842 3 NR Lt
Spolu		**1**		**210,00**	**210,00**	**10,00**	**200,00**	
190/NAJ/2007	VARIA spol. s r.o.	5202 133 033	ZP HŽO II. ČS 25	928,00	928,00	335,00	593,00	841 4 BA Bt

			Mierovo					
Spolu		**1**		**928,00**	**928,00**	**335,00**	**593,00**	
201/NAJ/2007	Poľnohospodárske družstvo v Jurovej	5202 117 004	ZP Kráľovičove Kračany	630,00	630,00	51,00	579,00	841 4 BA Bt
Spolu		**1**		**630,00**	**630,00**	**51,00**	**579,00**	
202/NAJ/2007	VINOHRADY JASOVÁ, s.r.o.	5207 203 001	ZP Jasová	200,00	200,00	20,00	180,00	841 6 KN Mj
Spolu		**1**		**200,00**	**200,00**	**20,00**	**180,00**	
204/NAJ/2007	Obec Bobrovec	5304 257 004	ZP ŠM L. Mikuláš-Bobrovec ČS Bobrovec	217,00	217,00	217,00	0,00	842 6 PD Ku
Spolu		**1**		**217,00**	**217,00**	**217,00**	**0,00**	
206/NAJ/2007	Černay Zdenek	5201 317 003	ZP ŠM Senec-V. Biel PČS	0,00	0,00	0,00	0,00	841 1 BA Kr
206/NAJ/2007	Černay Zdenek	5201 317 005	ZP ŠM Senec-V. Biel ZČS	355,00	355,00	355,00	0,00	841 1 BA Kr
Spolu		**2**		**355,00**	**355,00**	**355,00**	**0,00**	
130		**162**		**159 783,33**	**159 783,33**	**55 049,81**	**104 733,52**	

Použitie dotačných finančných prostriedkov v roku 2020

Príloha č. 5

Písmeno	Číslo plánu	Hodnota	Faktúrované bez DPH	Uhradené bez DPH	Poznámka
c	3.01	0,00	0,00	0,00	Plánované opravy a údržba RS, otvorených a krytých privádzačov a ich objektov
c	3.02	0,00	0,00	0,00	Plánované opravy a údržba stavebných objektov, technologického vybavenia ČS a trafostaníc
c	3.03	0,00	0,00	0,00	Sfunkčnenie TPC závlahových systémov pre nájomcov
d	3.04	14 000,00	687,80	687,80	Vykonávanie udržiavacích prác nevyhnutných na odstránenie a spomalenie bežného opotrebenia majetku
d	3.05	0,00	3 646,75	3 646,75	Zabezpečenie OPaS na VTZ, práce, služby a dodávky nevyhnutné pre zachovanie funkčnosti a bezpečnosti prevádzky HM majetku
d	3.06	0,00	0,00	0,00	Údržba a prevádzka zabezpečovacích systémov ochrany ČS
d	3.07	0,00	0,00	0,00	Príprava závlahových systémov- ČS trafostaníc a RS na závlahovú sezónu
d	3.08	0,00	0,00	0,00	Pravidelná celoročná údržba technologických a elektrických zariadení ZČS a podzemných RS
c	3.09	400,00	269,49	269,49	Náklady na spotrebu elektriny na závlahových TPC mimo dodávky závlahovej vody
c	3.10	800,00	1 458,90	1 458,90	Náklady na zabezpečenie prevádzky spoločných objektov závlahových systémov
c	3.11	0,00	0,00	0,00	Plánované opravy odvodňovacích kanálov a objektoch na OK
c	3.12	10 000,00	19 619,28	19 619,28	Celoročná údržba a prevádzka odvodňovacích čerpacích staníc
c	3.13	1 500,00	2 537,46	2 537,46	Spotreba elektriny na OČS
c	3.14	0,00	0,00	0,00	Plánované opravy na OČS
d	3.15	23 300,00	0,00	0,00	Reálny odhad nákladov na odstraňovanie havárií na HMZ - HZZ
e	3.16	0,00	0,00	0,00	Reálny odhad nákladov na likvidáciu nefunkčných častí hydromelioračného majetku
b	3.17	350 000,00	366 336,36	366 336,36	Správa hydromelioračného majetku
c	3.18	0,00	5 443,96	5 443,96	Reálny odhad nákladov na odstraňovanie havárií na HMZ - HOZ
spolu:		**400 000,00**	**400 000,00**	**400 000,00**	**Dotácia č. 1 - zmluva č. 21/2020/MPRVSR-043, HM/010-2020/100**
c	5.01	0,00	0,00	0,00	Plánované opravy a údržba RS, otvorených a krytých privádzačov a ich objektov

c	5.02	0,00	0,00	0,00	Plánované opravy a údržba stavebných objektov, technologického vybavenia ČS a trafostaníc
c	5.03	0,00	0,00	0,00	Sfunkčnenie TPC závlahových systémov pre nájomcov
d	5.04	25 000,00	5 348,60	5 348,60	Vykonávanie udržiavacích prác nevyhnutných na odstránenie a spomalenie bežného opotrebenia majetku
d	5.05	0,00	1 588,20	1 588,20	Zabezpečenie OPaS na VTZ, práce, služby a dodávky nevyhnutné pre zachovanie funkčnosti a bezpečnosti prevádzky HM majetku
d	5.06	0,00	0,00	0,00	Údržba a prevádzka zabezpečovacích systémov ochrany ČS
d	5.07	0,00	0,00	0,00	Príprava závlahových systémov- ČS trafostaníc a RS na závlahovú sezónu
d	5.08	0,00	0,00	0,00	Pravidelná celoročná údržba technologických a elektrických zariadení ZČS a podzemných RS
c	5.09	1 300,00	317,02	317,02	Náklady na spotrebu elektriny na závlahových TPC mimo dodávky závlahovej vody
c	5.10	0,00	729,45	729,45	Náklady na zabezpečenie prevádzky spoločných objektov závlahových systémov
c	5.11	0,00	0,00	0,00	Plánované opravy odvodňovacích kanálov a objektoch na OK
c	5.12	24 000,00	9 302,04	9 302,04	Celoročná údržba a prevádzka odvodňovacích čerpacích staníc
c	5.13	0,00	1 282,95	1 282,95	Spotreba elektriny na OČS
c	5.14	45 000,00	0,00	0,00	Plánované opravy na OČS
d	5.15	0,00	0,00	0,00	Reálny odhad nákladov na odstraňovanie havárií na HMZ - HZZ
e	5.16	0,00	0,00	0,00	Reálny odhad nákladov na likvidáciu nefunkčných častí hydromelioračného majetku
b	5.17	330 260,00	411 691,74	411 691,74	Správa hydromelioračného majetku
c	5.18	4 700,00	0,00	0,00	Reálny odhad nákladov na odstraňovanie havárií na HMZ - HOZ
spolu:		**430 260,00**	**430 260,00**	**430 260,00**	**Dotácia č. 2 - zmluva č. 130/2020/MPRVSR-043, Z-HM/005-2020/100**
c	7.01	0,00	0,00	0,00	Plánované opravy a údržba RS, otvorených a krytých privádzačov a ich objektov
c	7.02	0,00	0,00	0,00	Plánované opravy a údržba RS, otvorených a krytých privádzačov a ich objektov
c	7.03	0,00	0,00	0,00	Sfunkčnenie TPC závlahových systémov pre nájomcov
d	7.04	0,00	32 429,78	32 429,78	Vykonávanie udržiavacích prác nevyhnutných na odstránenie a spomalenie bežného opotrebenia majetku
d	7.05	0,00	7 268,00	7 268,00	Zabezpečenie OPaS na VTZ, práce, služby a dodávky nevyhnutné pre zachovanie funkčnosti a bezpečnosti prevádzky HM majetku
d	7.06	0,00	0,00	0,00	Údržba a prevádzka zabezpečovacích systémov ochrany ČS
d	7.07	0,00	0,00	0,00	Príprava závlahových systémov- ČS trafostaníc a RS na závlahovú sezónu
d	7.08	0,00	0,00	0,00	Pravidelná celoročná údržba technologických a elektrických zariadení ZČS a podzemných RS
c	7.09	0,00	943,96	943,96	Náklady na spotrebu elektriny na závlahových TPC mimo dodávky závlahovej vody
c	7.10	0,00	729,45	729,45	Náklady na zabezpečenie prevádzky spoločných objektov závlahových systémov
c	7.11	50 000,00	6 318,34	6 318,34	Plánované opravy odvodňovacích kanálov a objektoch na OK
c	7.12	0,00	9 302,04	9 302,04	Celoročná údržba a prevádzka odvodňovacích čerpacích staníc
c	7.13	0,00	1 104,27	1 104,27	Spotreba elektriny na OČS
c	7.14	0,00	3 452,16	3 452,16	Plánované opravy na OČS
d	7.15	0,00	0,00	0,00	Reálny odhad nákladov na odstraňovanie havárií na HMZ - HZZ

e	7.16	0,00	0,00	0,00	Reálny odhad nákladov na likvidáciu nefunkčných častí hydromelioračného majetku
b	7.17	600 000,00	588 452,00	588 452,00	Správa hydromelioračného majetku
c	7.18	0,00	0,00	0,00	Reálny odhad nákladov na odstraňovanie havárií na HMZ - HOZ
spolu:		**650 000,00**	**650 000,00**	**650 000,00**	**Dotácia č. 3 - zmluva č. 279/2020/MPRVSR-340, Z-HM/010-2020/100**
c	9.01	0,00	0,00	0,00	Plánované opravy a údržba RS, otvorených a krytých privádzačov a ich objektov
c	9.02	0,00	0,00	0,00	Plánované opravy a údržba RS, otvorených a krytých privádzačov a ich objektov
c	9.03	0,00	0,00	0,00	Sfunkčnenie TPC závlahových systémov pre nájomcov
d	9.04	20 000,00	9 044,00	9 044,00	Vykonávanie udržiavacích prác nevyhnutných na odstránenie a spomalenie bežného opotrebenia majetku
d	9.05	0,00	0,00	0,00	Zabezpečenie OPaS na VTZ, práce, služby a dodávky nevyhnutné pre zachovanie funkčnosti a bezpečnosti prevádzky HM majetku
d	9.06	0,00	0,00	0,00	Údržba a prevádzka zabezpečovacích systémov ochrany ČS
d	9.07	0,00	0,00	0,00	Príprava závlahových systémov- ČS trafostaníc a RS na závlahovú sezónu
d	9.08	0,00	0,00	0,00	Pravidelná celoročná údržba technologických a elektrických zariadení ZČS a podzemných RS
c	9.09	0,00	0,00	0,00	Náklady na spotrebu elektriny na závlahových TPC mimo dodávky závlahovej vody
c	9.10	0,00	0,00	0,00	Náklady na zabezpečenie prevádzky spoločných objektov závlahových systémov
c	9.11	0,00	10 755,00	10 755,00	Plánované opravy odvodňovacích kanálov a objektoch na OK
c	9.12	0,00	0,00	0,00	Celoročná údržba a prevádzka odvodňovacích čerpacích staníc
c	9.13	0,00	0,00	0,00	Spotreba elektriny na OČS
c	9.14	0,00	0,00	0,00	Plánované opravy na OČS
d	9.15	0,00	0,00	0,00	Reálny odhad nákladov na odstraňovanie havárií na HMZ - HZZ
e	9.16	0,00	0,00	0,00	Reálny odhad nákladov na likvidáciu nefunkčných častí hydromelioračného majetku
b	9.17	270 000,00	270 201,00	270 201,00	Správa hydromelioračného majetku
c	9.18	0,00	0,00	0,00	Reálny odhad nákladov na odstraňovanie havárií na HMZ - HOZ
spolu:		**290 000,00**	**290 000,00**	**290 000,00**	**Dotácia č. 4 - zmluva č. 422/2020/MPRVSR-340, Z-HM/051-2020/100**
		Celkom:	**1 770 260,00**	**1 770 260,00**	

Zoznam nájomcov s dodávkou závlahovej vody v roku 2020

Príloha č. 6

Zmluvný partner	Skutočný odber vody [m3]	Zavlažovaná plocha [ha]	Výmera podľa zmluvy
Agromačaj	3 326 140	1 966	4 211,00
Závlahy Abrahám	2 550 240	1 896	2 624,91
Černay Zdenek	880 271	629	1 261,86
Gamota výrobné družstvo	862 555	580	655,00
AGROMARKT	733 867	478	743,00
AGRO-KREDIT	670 631	835	1 816,50

Szalay	660 830	530	1 079,98
PD POHRONIE ŽELIEZOVCE	590 677	518	871,91
AGROLENS	564 920	1 098	2 111,41
Agromart	552 878	398	1 757,03
PD Nový Život	519 814	971	1 412,32
Závlahová spoločnosť	493 741	632	1 123,50
PD Veľké Blahovo	452 925	249	283,00
UMIDUM	439 538	525	997,42
PD Blatné	405 221	527	629,54
KOVACS AGRO	370 008	255	390,00
Richter Rasen	363 659	138	534,98
SELEKT	329 406	158	551,00
PROPER	328 261	279	1 361,00
PD Chtelnica	282 935	342	492,73
Zeltop	269 430	438	809,01
PD Zemné	259 000	207	207,39
Chateau	212 840	203	950,00
SLOV - MART, s.r.o.	198 734	296	711,00
AGRIMPEX družstvo	178 204	594	726,20
Agroprova	132 720	90	1 366,00
Agripent	129 790	210	915,96
Agropek-Team,	123 880	359	651,00
PD Čachtice	117 720	109	1 599,95
Bioplant	113 000	70	81,49
Bioaspa	112 208	14	239,21
Granelam	107 233	380	1 594,11
AGROSEMA	96 265	126	379,39
GC Nitra	84 053	25	25,00
Vinagro Macov	59 000	125	232,55
Food Farm	53 200	48	179,36
PD Preseľany	40 828	153	676,07
AGROPARTNER	40 730	61	102,00
PD Melčice-Lieskové	32 934	65	584,00
PD Chorvátsky Grob	31 091	120	425,53
FRUCTOP	27 600	41	149,52
Cséfalvay	25 000	50	84,00
Gápel	18 020	27	2 066,00
PD Žlkovce-Ratkovce	16 500	33	122,80

Pomi	13 784	35	53,20
PD Zavar	12 999	60	282,39
Obec Petrova Ves	12 895	15	15,00
AGROMIX Sedliská	8 890	16	41,35
ANTAL	7 953	10	66,00
PVOD Madunice	4 800	16	155,78
MVL AGRO	4 537	5	40,81
AGROTOP	3 513	57	57,00
PD Holice	3 440	18	104,73
Orinčák	1 975	2	75,52
OASIS	1 495	2	51,55
SPOLU:	**17 934 778**	**17 084**	**40 728,96**

Škody na majetku HMZ za obdobie od 01.01.2020 do 31.12.2020 - REKAPITULÁCIA

Príloha č. 7

Stredisko	1. Živelné udalosti			2. Krádeže			3. Vandalizmus			Krádeže a vandalizmus spolu			Spolu		
	Počet	Škoda	Opravené	Počet	Škoda	Opravené	Počet	Škoda	Opravené	Počet	Škoda	Opravené	Počet	Škoda	Opravené
		€			€			€			€			€	
Bratislava	0	0,00	0,00	0	0,00	0,00	1	6 000,00	0,00	1	6 000	0,00	1	6 000	0,00
Piešťany	0	0,00	0,00	7	54 522,00	2 444,00	4	5 620,00	0,00	11	60 142	2 444,00	11	60 142	2 444,00
Levice	0	0,00	0,00	2	3 755,00	0,00	1	40,00	0,00	3	3 795	0,00	3	3 795	0,00
Košice	0	0,00	0,00	1	360,00	0,00	0	0,00	0,00	1	360	0,00	1	360	0,00
Spolu:	**0**	**0,00**	**0,00**	**10**	**58 637,00**	**2 444,00**	**6**	**11 660,00**	**0,00**	**16**	**70 297**	**0,00**	**16**	**70 297**	**2 444,00**

Vypracoval: Ing. Katarína Špaňová
odbor správy a prevádzky HMZ

Bratislava, 05.03.2021